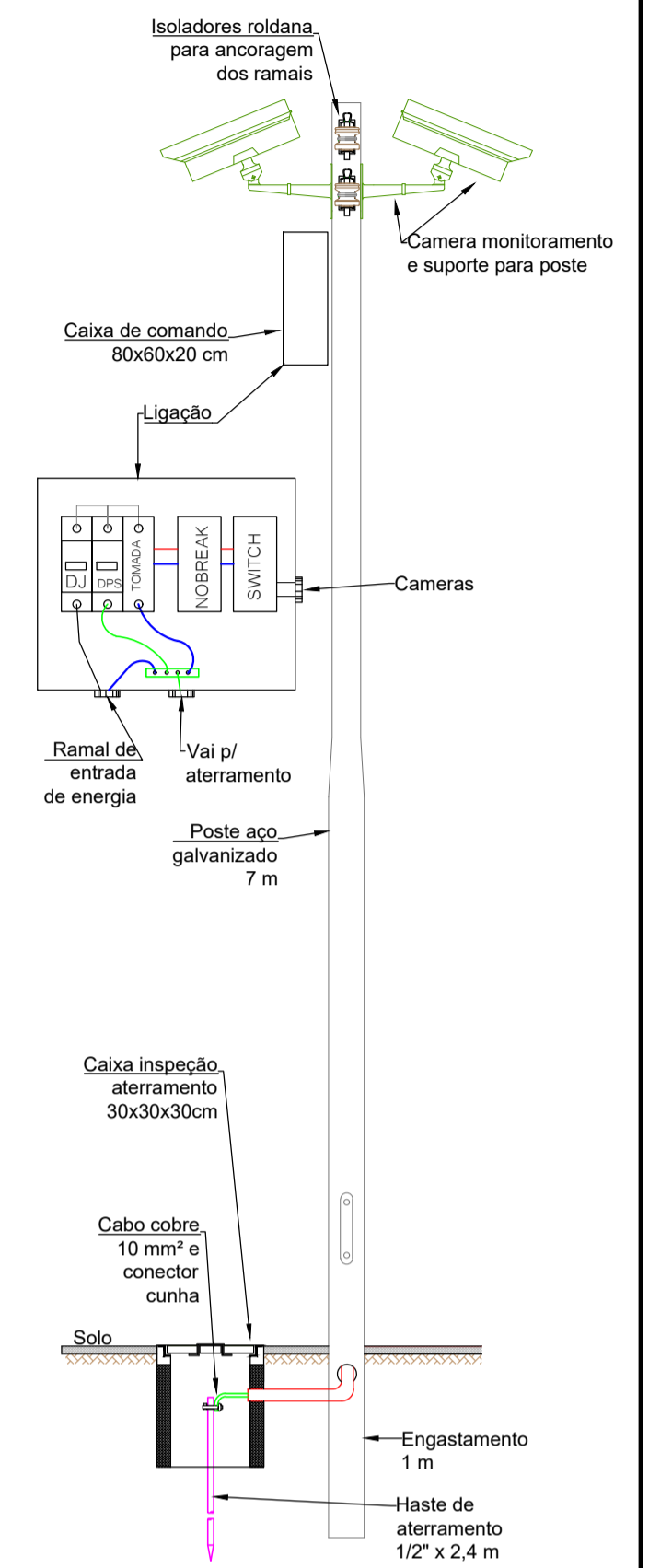
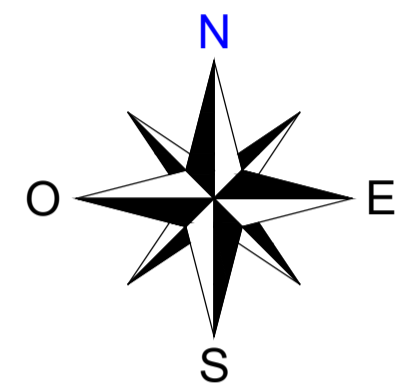
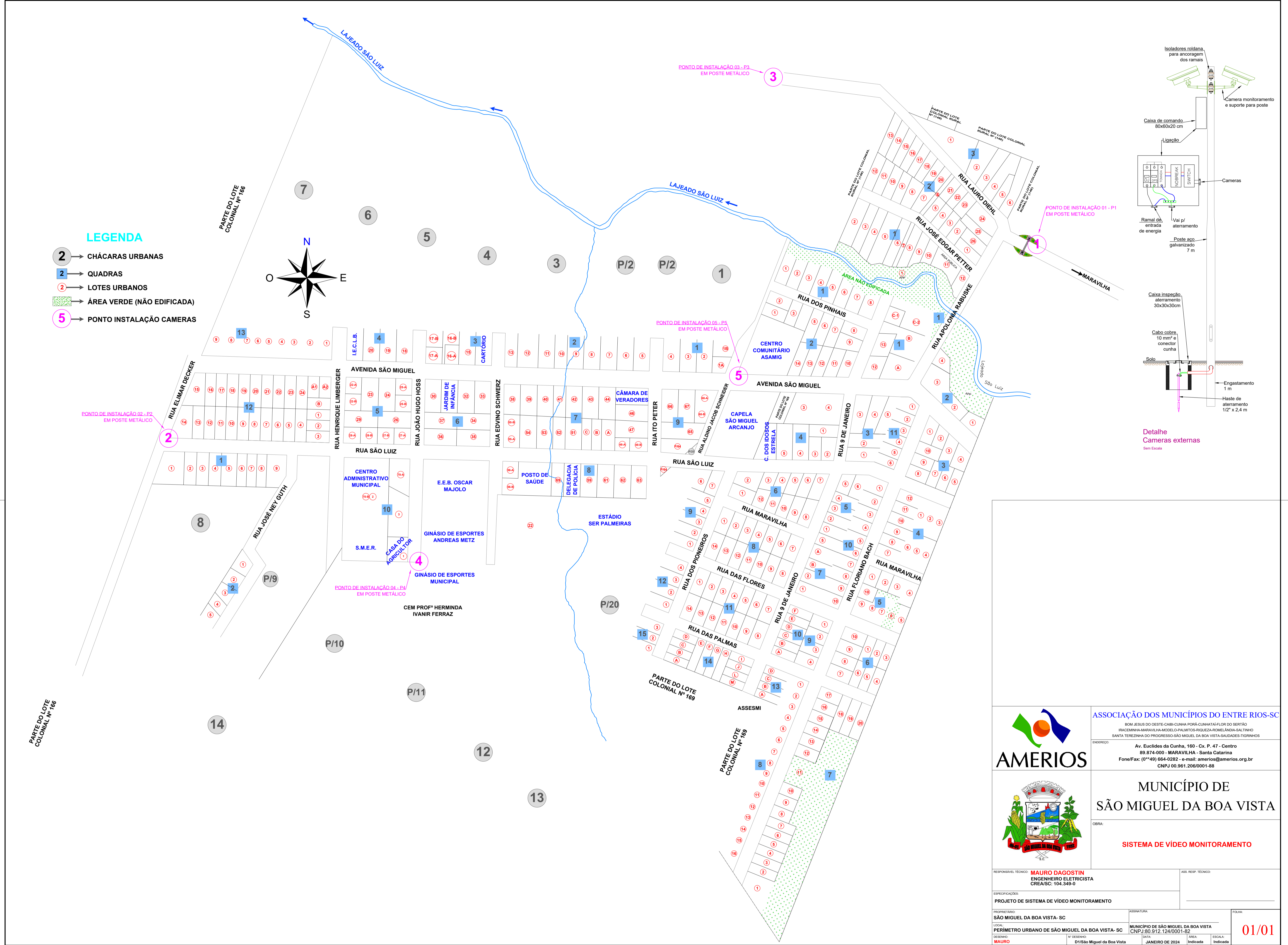


LEGENDA

- 2 CHÁCARAS URBANAS
- 2 QUADRAS
- 2 LOTES URBANOS
- ÁREA VERDE (NÃO EDIFICADA)
- 5 PONTO INSTALAÇÃO CAMERAS



Detalhe
Cameras externas
Sem Escala



	ASSOCIAÇÃO DOS MUNICÍPIOS DO ENTRE RIOS-SC <small>BOM JESUS DO OESTE-CABI-CUNHA-PORÁ-CUNHATAÍ-FLOR DO SERTÃO IRACEMINHA-MARAVILHA-MODELO-PALMITOS-ROQUEZA-ROMELÂNDIA-SALTIÑO SANTA TEREZINHA DO PROGRESSO-SÃO MIGUEL DA BOA VISTA-SALVADARES-TIGRINHOS</small>	
	ENDEREÇO: Av. Euclides da Cunha, 160 - Cx. P. 47 - Centro 89.874-000 - MARAVILHA - Santa Catarina Fone/Fax: (0**49) 664-0282 - e-mail: amerios@amerios.org.br CNPJ 00.061.206/0001-88	
	MUNICÍPIO DE SÃO MIGUEL DA BOA VISTA	
	OBRA: SISTEMA DE VÍDEO MONITORAMENTO	
RESPONSÁVEL TÉCNICO: MAURO DAGOSTIN ENGENHEIRO ELETRICISTA CREA/SC: 104.349-0		ASS. RESP. TÉCNICO:
ESPECIFICAÇÕES: PROJETO DE SISTEMA DE VÍDEO MONITORAMENTO		
PROPRIETÁRIO: SÃO MIGUEL DA BOA VISTA - SC		ASSINATURA:
LOCAL: PERÍMETRO URBANO DE SÃO MIGUEL DA BOA VISTA - SC		FOLHA: 01/01
DESENHO: MAURO		DATA: JANEIRO DE 2024
Nº DESENHO: D1/São Miguel da Boa Vista		ÁREA: Indicada
ESCALA: Indicada		ESCALA: Indicada