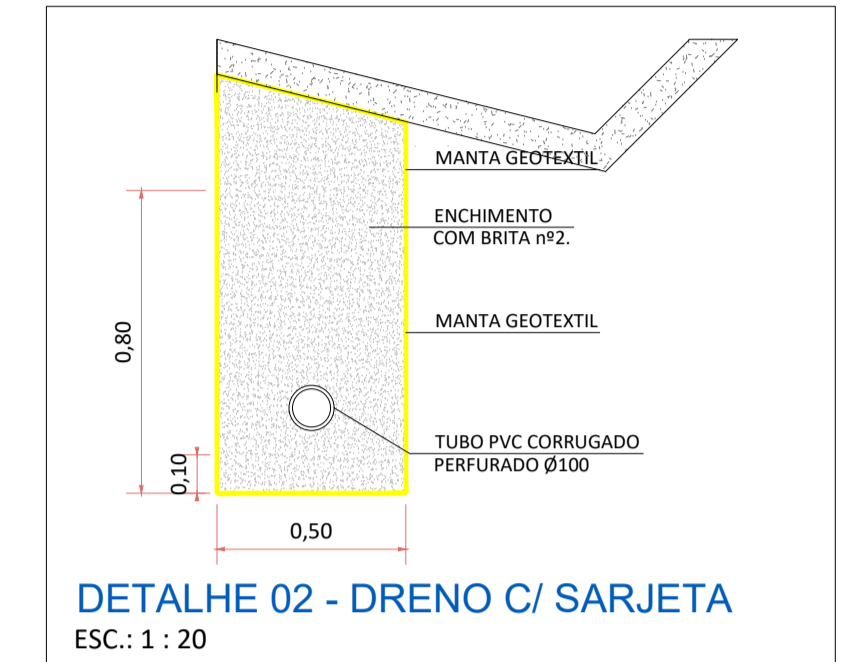



Estaca	Distância	Cotas do Terreno (Ct)	Aterro (At)
22	220,00	-411.518	Ct 14 cm
23	230,00	-409.910	Ct 15 cm
24	240,00	-408.215	--
25	250,00	-406.569	At 13 cm
26	260,00	-405.147	At 32 cm
27	270,00	-403.851	At 39 cm
28	280,00	-402.730	At 54 cm
29	290,00	-402.259	At 9 cm
30	300,00	-401.773	At 19 cm
31	310,00	-401.739	Ct 5 cm
32	320,00	-401.675	Ct 8 cm
33	330,00	-401.621	Ct 13 cm
34	340,00	-401.441	--
35	350,00	-401.263	--
36	360,00	-401.126	--
37	370,00	-401.203	--
38	380,00	-401.271	--
39	390,00	-401.342	Ct 4 cm
40	400,00	-401.398	--
41	410,00	-401.617	At 8 cm
42	420,00	-401.926	--
43	430,00	-402.403	Ct 49 cm

**PERFIL LONGITUDINAL**

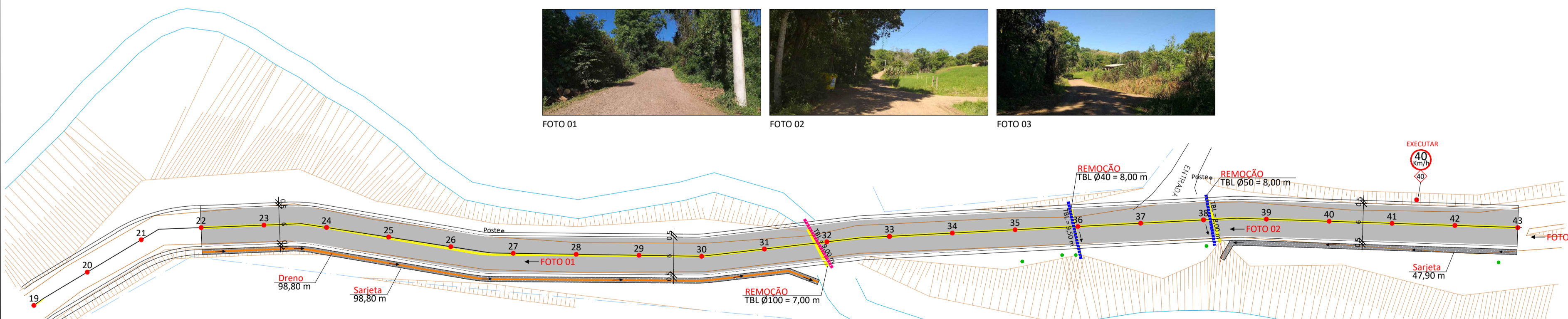
ESC. H: 1:500  
ESC. V.: 1:250



DETALHE 02 - DRENO C/ SARJETA  
ESC.: 1 : 20



SEÇÃO TIPO  
ESCALA: 1 : 50



- DRENAGEM PLUVIAL EXECUTAR**
- TUBULAÇÃO Ø60cm
  - TUBULAÇÃO Ø100cm
  - DRENO
  - BOCA LOBO Ø60cm
  - BOCA LOBO Ø100cm
  - CAIXA COLETORA DE SARIJETA
- DRENAGEM PLUVIAL EXISTENTE**
- TUBULAÇÃO Ø40cm
  - TUBULAÇÃO Ø50cm
  - TUBULAÇÃO Ø100cm
  - BOCA LOBO Ø40cm
  - BOCA LOBO Ø50cm
  - BOCA LOBO Ø100cm

- DADOS DO PROJETO:**
- PAVIMENTAÇÃO:**  
CAMADA ÚNICA = 1.260,20 m²  
BASE = 1.470,20 m²
- REMOÇÃO:**  
TUBULAÇÃO Ø40 = 8,00 m  
TUBULAÇÃO Ø50 = 8,00 m  
TUBULAÇÃO Ø100 = 7,00 m
- PINTURA DE SINALIZAÇÃO:**  
FAIXA CENTRAL AMARELA = 210,10 x (2) = 420,20 m  
FAIXA LATERAL BRANCA = 420,05 m
- DRENAGEM:**  
SARIJETA = 146,70 m  
DRENO = 98,80 m  
TUBULAÇÃO Ø50 = 17,50 m  
TUBULAÇÃO Ø100 = 9,00 m
- SINALIZAÇÃO:**  
PLACA "VELOCIDADE" = 1 un

**PLANIALTIMÉTRICO**  
**ACESSO L. SÃO JUDAS TADEU - TRECHO II**  
ESC.: 1:500

**ASSOCIAÇÃO DOS MUNICÍPIOS DO ENTRE RIOS - SC**  
BOM JESUS DO OESTE - CABI - CAMPO ERÉ - CUNHA PORÁ - CUNHATAÍ - FLOR DO SERTÃO  
MACEINHA - MARAVILHA - MOJEL - PALMITOS - RIQUEZA - ROMEILÂNDIA - SALTINHO  
SANTA TEREZINHA DO PROGRESSO - SÃO MIGUEL DA BOA VISTA - SAUDADES - TIGRINHOS

ENDREÇO:  
Av. Euclides da Cunha, 160 - Cx. P. 47 - Centro  
89.874-000 - MARAVILHA - Santa Catarina  
Fone/Fax: (0\*49)3664-0282 e-mail:engenharia@amerios.org.br  
CNPJ 00.961.206/0001-88

---

**MUNICÍPIO DE SÃO MIGUEL DA BOA VISTA - SC**

OBRA:  
**PROJETO DE PAVIMENTAÇÃO**  
**ACESSO L. SÃO JUDAS TADEU - TRECHO II**

---

RESPONSÁVEL TÉCNICO: ENGENHEIRA CIVIL CREA/SC: 090.339-0 REG. NACIONAL: 250654897-1 <b>CARLINE JOICE HACKENHAAR</b>	ASS. RESP. TÉCNICO: MATEUS TURATTI ENGENHEIRO FLORESTAL CREA/SC: 111.227-5 Geomensor Inscr. PAZ Secretaria: Topografia
PROPRIETÁRIO: MUNICÍPIO DE SÃO MIGUEL DA BOA VISTA - SC	ASS. PREFEITO: MUNICÍPIO DE SÃO MIGUEL DA BOA VISTA CNPJ: 80.912.124/0001-82
LOCAL: PERÍMETRO RURAL	DATA: MARÇO/2023
DESENHO: NAIARA BROCCO	ESCALA: INDICADA