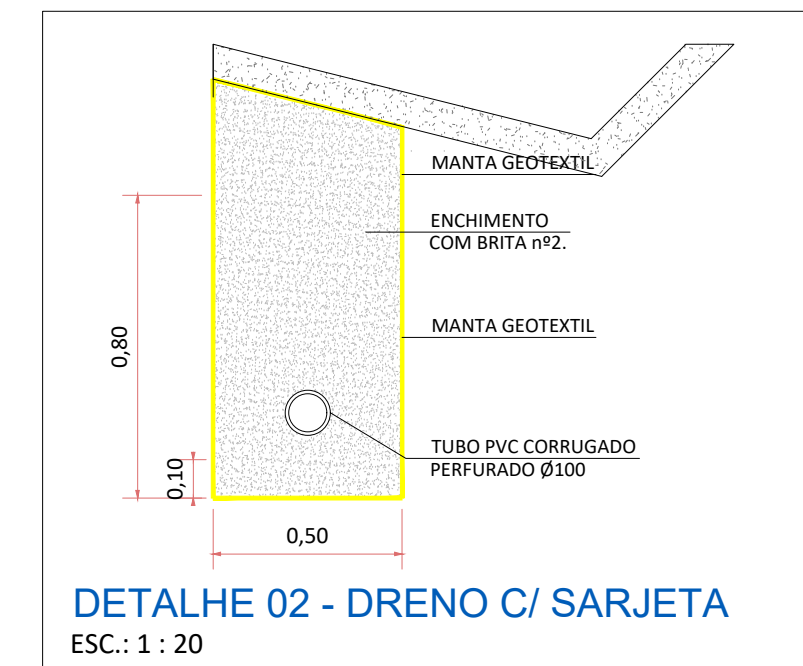



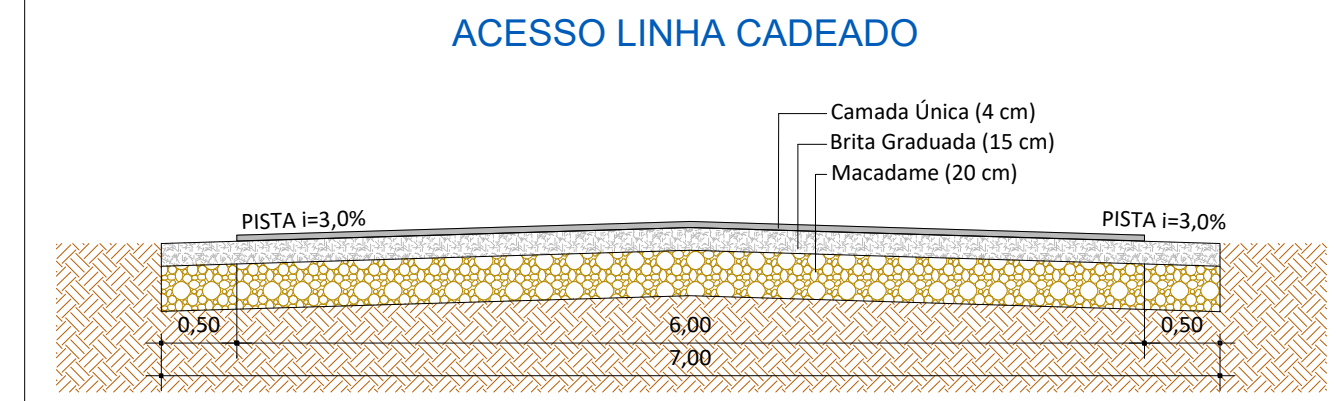
Estaca	Distância	Aterro (At)/Cotas do Corte (Ct) Terreno
168	1680,00	At 7 cm
169	1690,00	At 6 cm
170	1700,00	--
171	1710,00	Ct 11 cm
172	1720,00	Ct 14 cm
173	1730,00	--
174	1740,00	Ct 35 cm
175	1750,00	At 22 cm
176	1760,00	At 36 cm
177	1770,00	At 42 cm
178	1780,00	At 15 cm
179	1790,00	At 11 cm
180	1800,00	At 6 cm
181	1810,00	--
182	1820,00	At 6 cm
183	1830,00	At 9 cm
184	1840,00	At 6 cm

**PERFIL LONGITUDINAL**

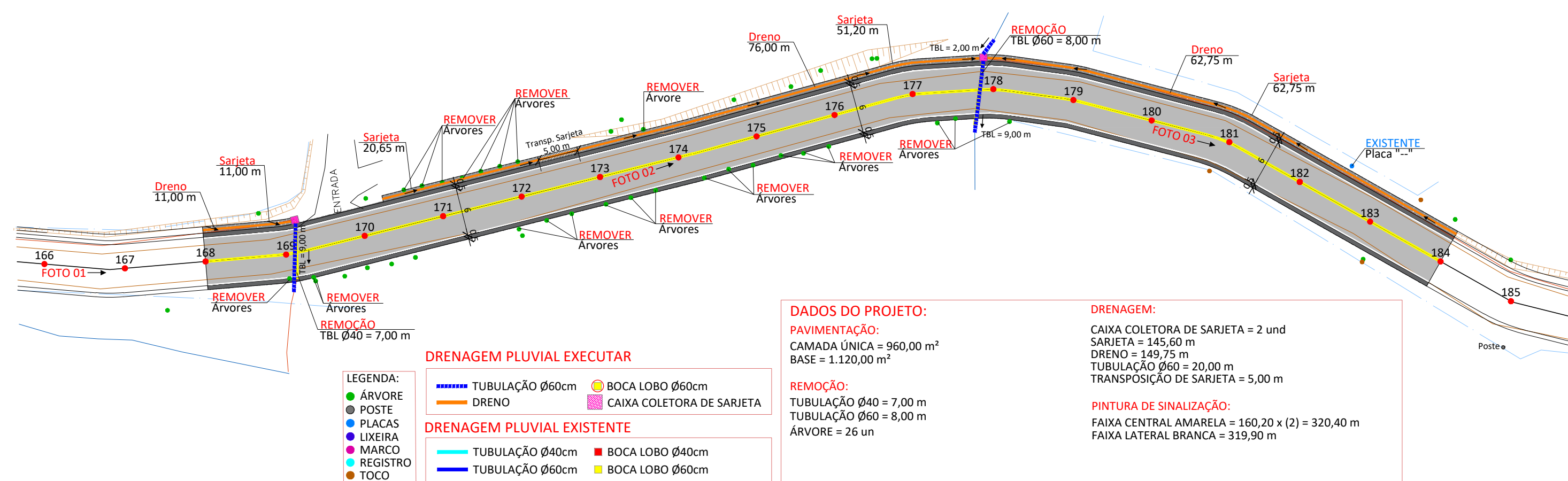
ESC. H: 1:500  
ESC. V.: 1:250



**DETALHE 02 - DRENO C/ SARJETA**  
ESC.: 1 : 20



**SEÇÃO TIPO**  
ESCALA: 1 : 50




**PLANIALTIMÉTRICO**  
**ACESSO L. CADEADO - TRECHO X**  
ESC.: 1:500



**ASSOCIAÇÃO DOS MUNICÍPIOS DO ENTRE RIOS - SC**  
BOM JESUS DO OESTE-CAIBI-CAMPO ERÊ-CUNHA PORÃ-CUNHATAÍ-FLOR DO SERTÃO  
IRACEMINHA-MARAVILHA-MODELO-PALMITOS-RIQUEZA-ROMELÂNDIA-SALTINHO  
SANTA TEREZINHA DO PROGRESSO-SÃO MIGUEL DA BOA VISTA-SAUADADES-TIGRINHOS

ENDEREÇO:  
Av. Euclides da Cunha, 160 - Cx. P. 47 - Centro  
89.874-000 - MARAVILHA - Santa Catarina  
Fone/Fax: (0\*\*49)3664-0282 e-mail:engenharia@amerios.org.br  
CNPJ 00.961.206/0001-88



**MUNICÍPIO DE SÃO MIGUEL DA BOA VISTA - SC**

OBRA:  
**PROJETO DE PAVIMENTAÇÃO**  
ACESSO L. CADEADO - TRECHO X

RESPONSÁVEL TÉCNICO:  
ENGENHEIRA CIVIL  
CREA/SC: 090.319-0  
REG. NACIONAL: 250654897-1

**CARLINE JOICE HACKENHAAR**

ASS. RESP. TÉCNICO:

ESPECIFICAÇÕES:  
PLANIALTIMÉTRICO, PERFIL LONGITUDINAL  
E SEÇÃO TIPO.

TOPOGRAFIA:  
MATEUS TURATTI  
ENGENHEIRO FLORESTAL  
CREA/SC: 111.275-0 Geomensor Insc. FRO  
Geoferra Topografia

PROPRIETÁRIO:  
MUNICÍPIO DE SÃO MIGUEL DA BOA VISTA - SC

ASS. PREFEITO:

LOCAL:  
PERÍMETRO RURAL

MUNICÍPIO DE SÃO MIGUEL DA BOA VISTA  
CNPJ: 80.912.124/0001-82

DESENHO:  
NAIARA BROCCO

Nº DESENHO:  
D3/2023/SMBV/NOVEMBRO/PAV. ACESSO L. CADEADO E SÃO JUDAS T.

DATA:  
MARÇO/2023

ESCALA:  
INDICADA