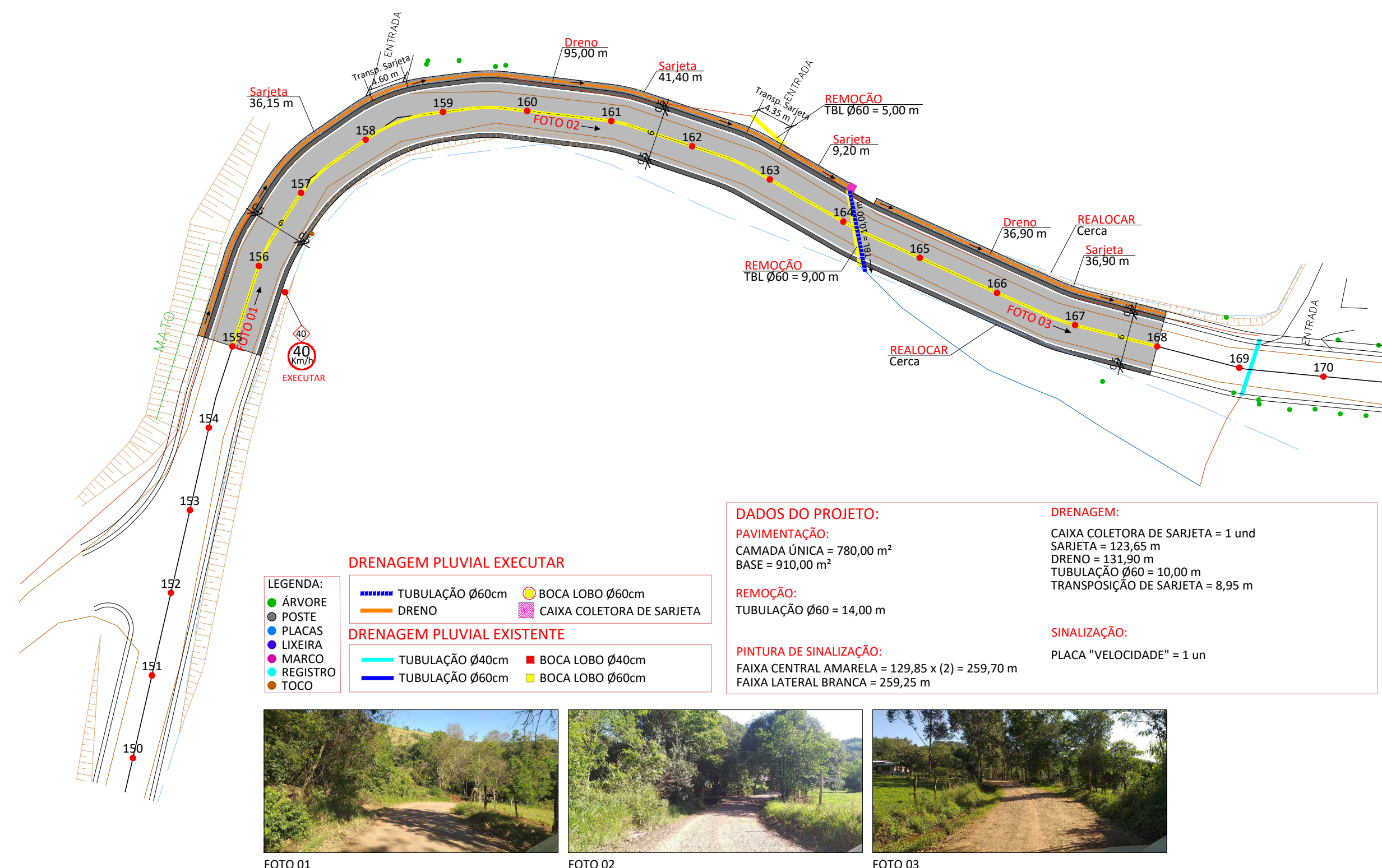


| Estaca                          | 155      | 156      | 157      | 158      | 159     | 160      | 161      | 162      | 163      | 164      | 165      | 166      | 167      | 168     |
|---------------------------------|----------|----------|----------|----------|---------|----------|----------|----------|----------|----------|----------|----------|----------|---------|
| Distância                       | 1550,00  | 1560,00  | 1570,00  | 1580,00  | 1590,00 | 1600,00  | 1610,00  | 1620,00  | 1630,00  | 1640,00  | 1650,00  | 1660,00  | 1670,00  | 1680,00 |
| Aterro (At)/Cotas do Corte (Ct) | Ct 29 cm | Ct 31 cm | Ct 43 cm | Ct 15 cm | --      | At 24 cm | At 27 cm | At 23 cm | At 23 cm | At 29 cm | At 38 cm | At 36 cm | At 17 cm | At 7 cm |


**PERFIL LONGITUDINAL**

ESC. H: 1:500  
ESC. V.: 1:250



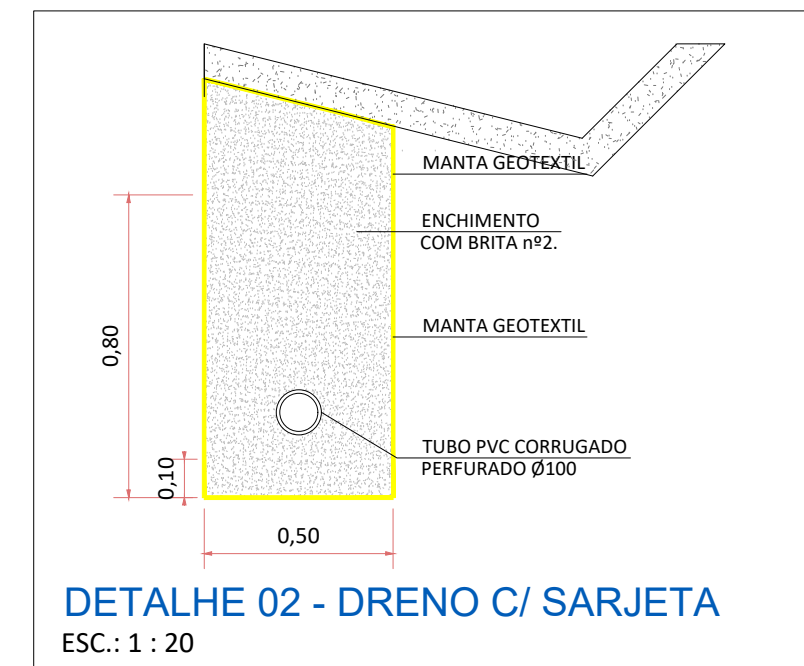
- DRENAGEM PLUVIAL EXECUTAR**
- TUBULAÇÃO Ø60cm
  - BOCA LOBO Ø60cm
  - CAIXA COLETORA DE SARJETA
- DRENAGEM PLUVIAL EXISTENTE**
- TUBULAÇÃO Ø40cm
  - BOCA LOBO Ø40cm
  - TUBULAÇÃO Ø60cm
  - BOCA LOBO Ø60cm

- DADOS DO PROJETO:**
- PAVIMENTAÇÃO:**  
CAMADA ÚNICA = 780,00 m<sup>2</sup>  
BASE = 910,00 m<sup>2</sup>
- REMOÇÃO:**  
TUBULAÇÃO Ø60 = 14,00 m
- PINTURA DE SINALIZAÇÃO:**  
FAIXA CENTRAL AMARELA = 129,85 x (2) = 259,70 m  
FAIXA LATERAL BRANCA = 259,25 m
- DRENAGEM:**  
CAIXA COLETORA DE SARJETA = 1 und  
SARJETA = 123,65 m  
DRENO = 131,90 m  
TUBULAÇÃO Ø60 = 10,00 m  
TRANSPOSIÇÃO DE SARJETA = 8,95 m
- SINALIZAÇÃO:**  
PLACA "VELOCIDADE" = 1 un



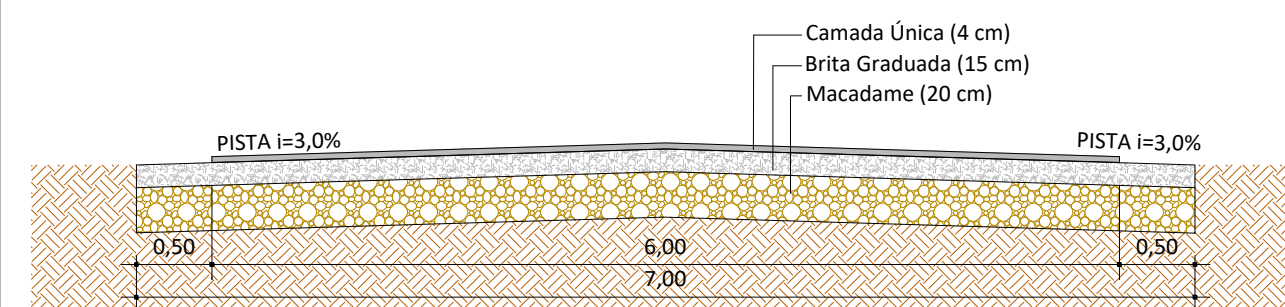
**PLANIALTIMÉTRICO**  
**ACESSO L. CADEADO - TRECHO IX**

ESC.: 1:500



**DETALHE 02 - DRENO C/ SARJETA**  
ESC.: 1 : 20

**ACESSO LINHA CADEADO**




**SEÇÃO TIPO**  
ESCALA: 1 : 50



**ASSOCIAÇÃO DOS MUNICÍPIOS DO ENTRE RIOS - SC**

BOM JESUS DO OESTE-CABI-CAMPO ERÊ-CUNHA PORÁ-CUNHATAÍ-FLOR DO SERTÃO  
IRACEMINHA-MARAVILHA-MODELO-PALMITOS-RIQUEZA-ROMELÂNDIA-SALTINHO  
SANTA TEREZINHA DO PROGRESSO-SÃO MIGUEL DA BOA VISTA-SAUADDES-TIGRINHOS

ENDEREÇO:  
Av. Euclides da Cunha, 160 - Cx. P. 47 - Centro  
89.874-000 - MARAVILHA - Santa Catarina  
Fone/Fax: (0\*49)3664-0282 e-mail:engenharia@amerios.org.br  
CNPJ 00.961.206/0001-88



**MUNICÍPIO DE SÃO MIGUEL DA BOA VISTA - SC**

OBRA:  
**PROJETO DE PAVIMENTAÇÃO**  
**ACESSO L. CADEADO - TRECHO IX**

RESPONSÁVEL TÉCNICO:  
ENGENHEIRA CIVIL  
CREA/SC: 090.319-0  
REG. NACIONAL: 250654897-1  
**CARLINE JOICE HACKENHAAR**

ASS. RESP. TÉCNICO:

ESPECIFICAÇÕES:  
PLANIALTIMÉTRICO, PERFIL LONGITUDINAL  
E SEÇÃO TIPO.

TITULO:  
**MATEUS TURATTI**  
ENGENHEIRO FLORESTA  
CREA/SC: 111.227-6 - Geomensor Inca FRIJ  
GeoTerra Topografia

PROPRIETÁRIO:  
MUNICÍPIO DE SÃO MIGUEL DA BOA VISTA - SC

ASS. PREFEITO:

LOCAL:  
PERÍMETRO RURAL

MUNICÍPIO DE SÃO MIGUEL DA BOA VISTA  
CNPJ: 80.912.124/0001-82

DESENHO:  
NAIARA BROCCO

Nº DESENHO:  
D3/2023/SMBV/NOVEMBRO/PAV. ACESSO L. CADEADO E SÃO JUDAS T.

DATA:  
MARÇO/2023

ESCALA:  
INDICADA

**08**