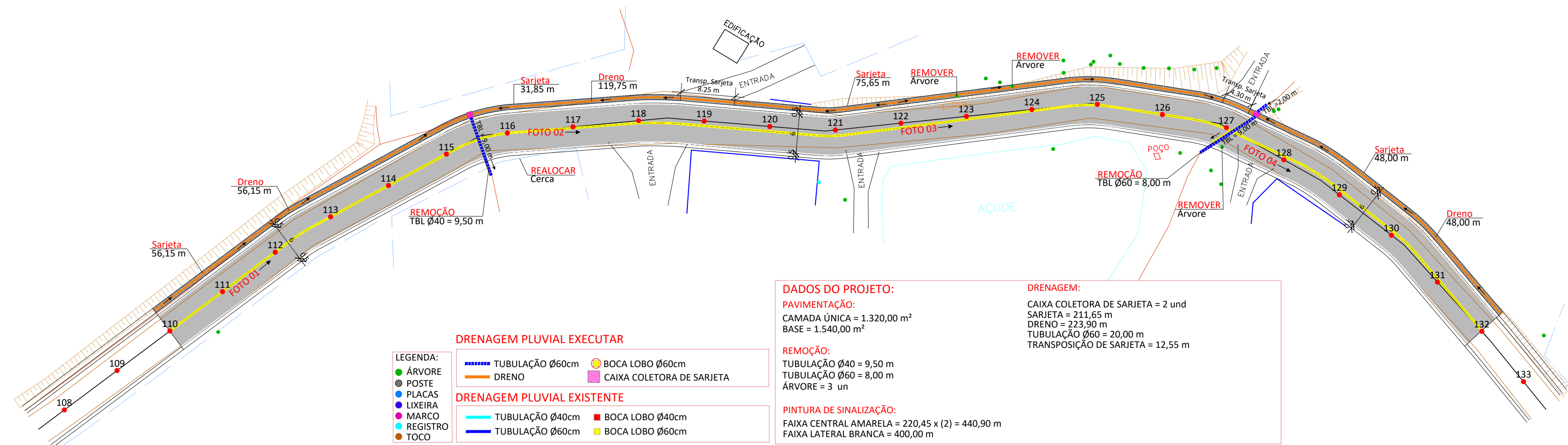
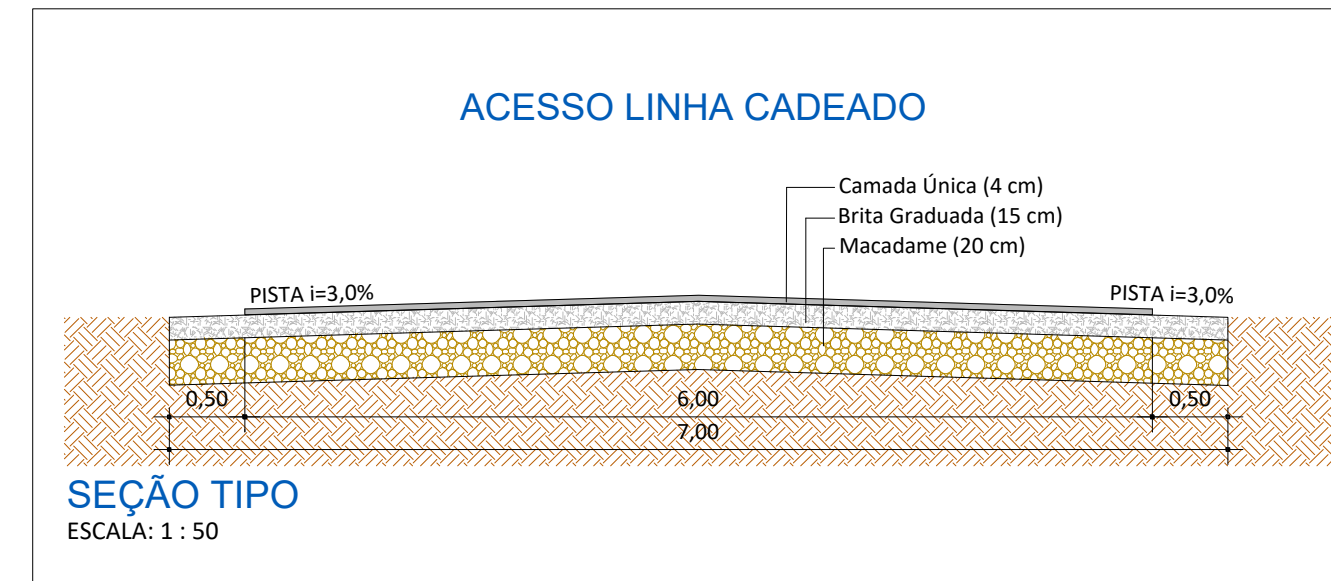
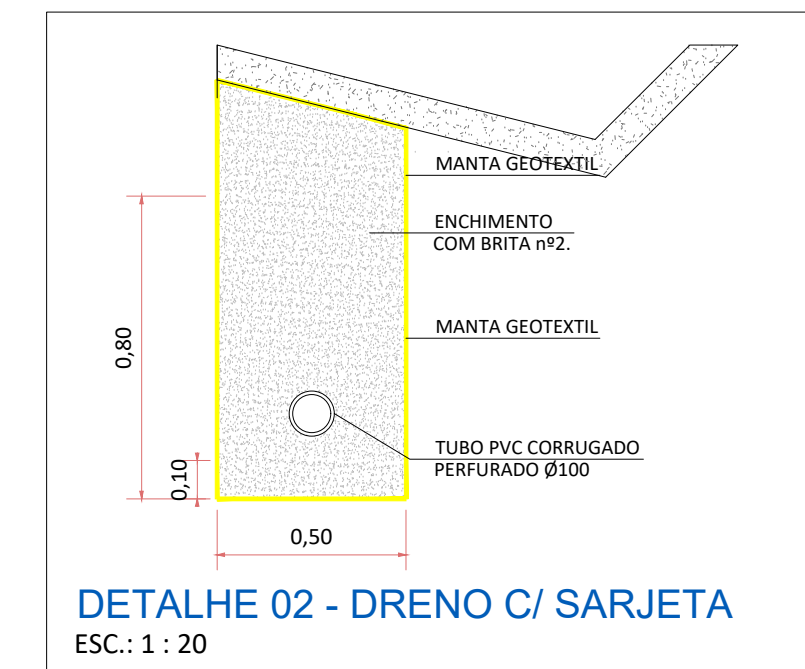


Aterro (At) / Corte (Ct)	Cotas do Terreno (Ct)	Distância	Estaca
--	443.315	1100,00	110
Ct 7 cm	443.263	1110,00	111
--	442.935	1120,00	112
--	442.661	1130,00	113
--	442.429	1140,00	114
At 8 cm	442.199	1150,00	115
At 8 cm	442.299	1160,00	116
--	442.473	1170,00	117
--	442.642	1180,00	118
Ct 5 cm	442.844	1190,00	119
Ct 12 cm	443.052	1200,00	120
Ct 25 cm	443.287	1210,00	121
Ct 11 cm	443.354	1220,00	122
Ct 12 cm	443.402	1230,00	123
At 6 cm	443.346	1240,00	124
At 32 cm	443.260	1250,00	125
At 40 cm	443.282	1260,00	126
At 42 cm	443.359	1270,00	127
At 32 cm	443.752	1280,00	128
At 55 cm	444.343	1290,00	129
At 7 cm	445.298	1300,00	130
Ct 13 cm	446.213	1310,00	131
Ct 22 cm	447.114	1320,00	132

**PERFIL LONGITUDINAL**  
 ESC. H: 1:500  
 ESC. V.: 1:250



- DADOS DO PROJETO:**  
**PAVIMENTAÇÃO:**  
 CAMADA ÚNICA = 1.320,00 m<sup>2</sup>  
 BASE = 1.540,00 m<sup>2</sup>
- REMOÇÃO:**  
 TUBULAÇÃO Ø40 = 9,50 m  
 TUBULAÇÃO Ø60 = 8,00 m  
 ÁRVORE = 3 un
- PINTURA DE SINALIZAÇÃO:**  
 FAIXA CENTRAL AMARELA = 220,45 x (2) = 440,90 m  
 FAIXA LATERAL BRANCA = 400,00 m
- DRENAGEM PLUVIAL EXECUTAR**  
 TUBULAÇÃO Ø60cm  
 DRENO  
 BOCA LOBO Ø60cm  
 CAIXA COLETORA DE SARJETA
- DRENAGEM PLUVIAL EXISTENTE**  
 TUBULAÇÃO Ø40cm  
 TUBULAÇÃO Ø60cm  
 BOCA LOBO Ø40cm  
 BOCA LOBO Ø60cm
- DRENAGEM:**  
 CAIXA COLETORA DE SARJETA = 2 und  
 SARJETA = 211,65 m  
 DRENO = 223,90 m  
 TUBULAÇÃO Ø60 = 20,00 m  
 TRANSPOSIÇÃO DE SARJETA = 12,55 m



**PLANIALTIMÉTRICO**  
**ACESSO L. CADEADO - TRECHO VII**  
 ESC.: 1:500

**ASSOCIAÇÃO DOS MUNICÍPIOS DO ENTRE RIOS - SC**  
 BOM JESUS DO OESTE-CABÍ-CAMPO ERÉ-CUNHA-PORÁ-CUNHATAÍ-FLORES DO SERTÃO  
 IRACERMINHA-MARAVILHA-MODELO-PALMOS-RIQUEZA-ROMELÂNDIA-SALTINHO  
 SANTA TEREZINHA DO PROGRESSO-SÃO MIGUEL DA BOA VISTA-SAUDADES-TIGRINHOS

ENDEREO:  
 Av. Euclides da Cunha, 160 - Cx. P. 47 - Centro  
 89.874-000 - MARAVILHA - Santa Catarina  
 Fone/Fax: (0\*\*49)3664-0282 e-mail:engenharia@amerios.org.br  
 CNPJ 00.961.206/0001-88

---

**MUNICÍPIO DE SÃO MIGUEL DA BOA VISTA - SC**

OBRA:  
**PROJETO DE PAVIMENTAÇÃO**  
**ACESSO L. CADEADO - TRECHO VII**

---

RESPONSÁVEL TÉCNICO:  
 ENGENHEIRA CIVIL  
 CREA/SC: 090.319-0  
 REG. NACIONAL: 250654897-1

RESPONSÁVEL TÉCNICO:  
**CARLINE JOICE HACKENHAAR**

TITULO/PROJETO:  
 PLANIALTIMÉTRICO, PERFIL LONGITUDINAL E SEÇÃO TIPO.

PROPRIETÁRIO:  
 MUNICÍPIO DE SÃO MIGUEL DA BOA VISTA - SC

PROPRIETÁRIO:  
 MUNICÍPIO DE SÃO MIGUEL DA BOA VISTA - SC

LOCAL:  
 PERÍMETRO RURAL

PROPRIETÁRIO:  
 MUNICÍPIO DE SÃO MIGUEL DA BOA VISTA - SC

LOCAL:  
 PERÍMETRO RURAL

---

DESENHO:  
 NAIARA BROCCO

DATA:  
 03/2023/SMBV/NOVEMBRO/PAV. ACESSO L. CADEADO E SÃO JUDAS T.

ESCALA:  
 INDICADA

06