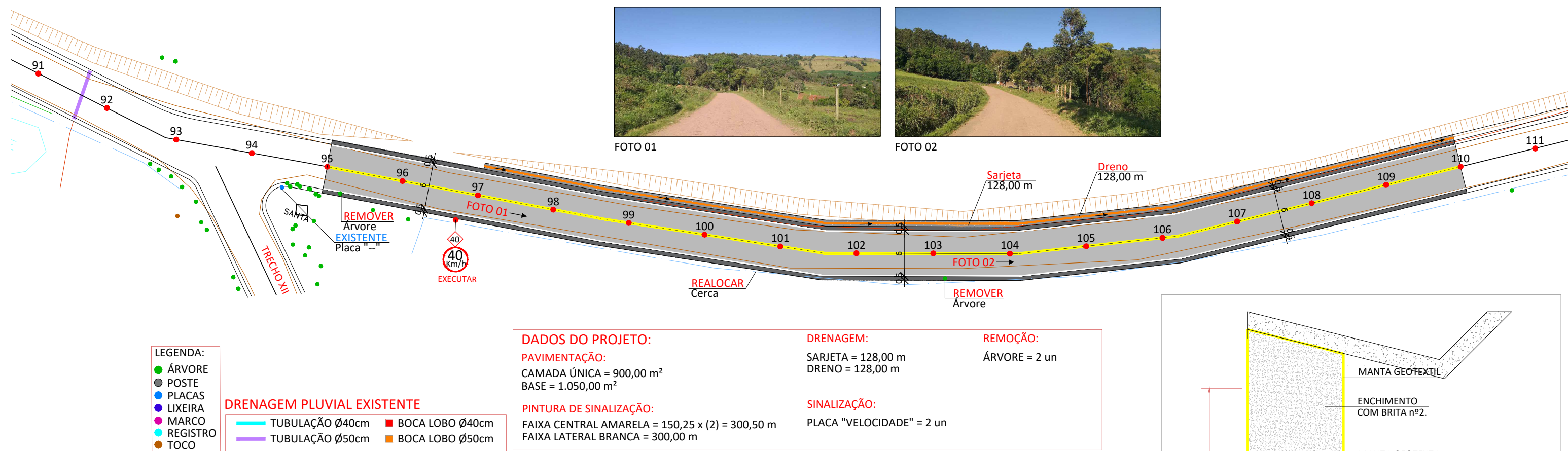


Aterro (At)	Cotas do Corte (Ct)	Estaca
		95
	950,00	96
	960,00	97
	970,00	98
	980,00	99
	990,00	100
	1000,00	101
	1010,00	102
	1020,00	103
	1030,00	104
	1040,00	105
	1050,00	106
	1060,00	107
	1070,00	108
	1080,00	109
	1090,00	110
	1100,00	111

PERFIL LONGITUDINAL

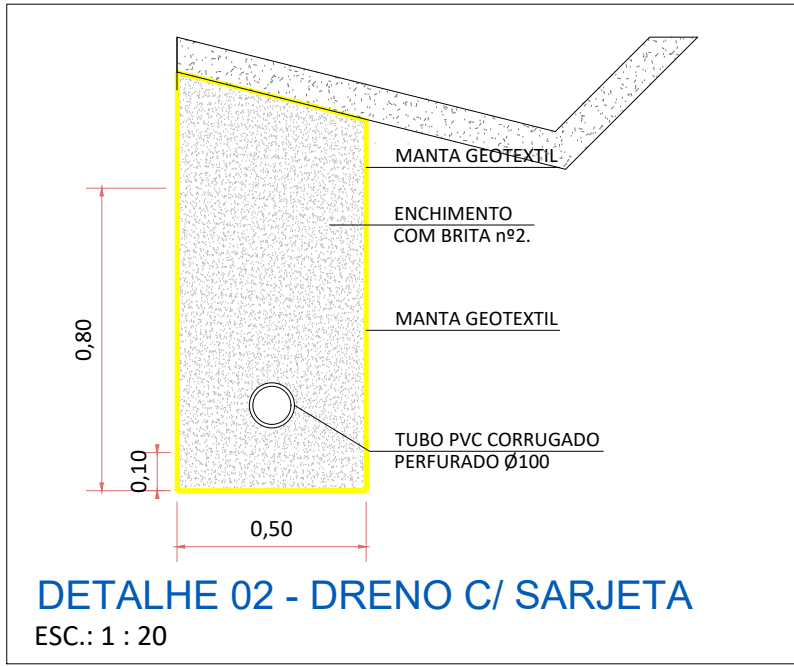
ESC. H: 1:500  
ESC. V.: 1:250



PLANIALTIMÉTRICO  
ACESSO L. CADEADO - TRECHO VI

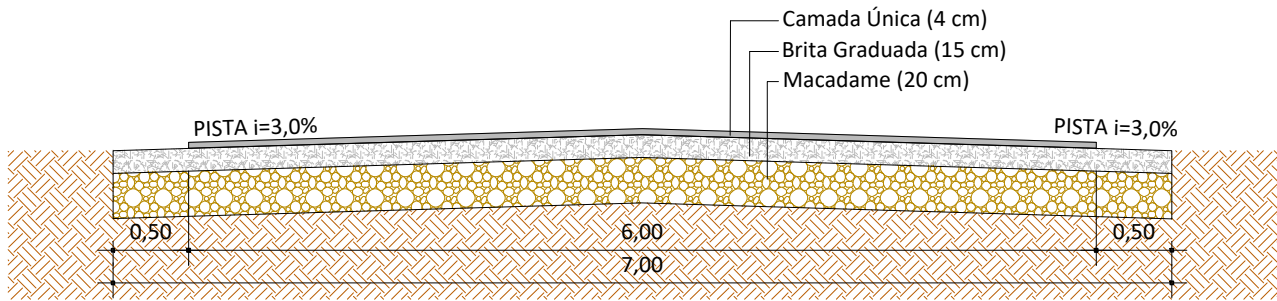
ESC.: 1:500

<b>DADOS DO PROJETO:</b> <b>PAVIMENTAÇÃO:</b> CAMADA ÚNICA = 900,00 m² BASE = 1.050,00 m² <b>PINTURA DE SINALIZAÇÃO:</b> FAIXA CENTRAL AMARELA = 150,25 x 2 = 300,50 m FAIXA LATERAL BRANCA = 300,00 m	<b>DRENAGEM:</b> SARJETA = 128,00 m DRENO = 128,00 m <b>SINALIZAÇÃO:</b> PLACA "VELOCIDADE" = 2 un	<b>REMOÇÃO:</b> ÁRVORE = 2 un
--	--	----------------------------------



DETALHE 02 - DRENO C/ SARJETA  
ESC.: 1 : 20

ACESSO LINHA CADEADO



SEÇÃO TIPO  
ESCALA: 1 : 50



ASSOCIAÇÃO DOS MUNICÍPIOS DO ENTRE RIOS - SC

BOM JESUS DO OESTE-CAIBI-CAMPO ERÉ-CUNHA-PORÁ-CUNHATAÍ-FLOR DO SERTÃO  
IRACEMINHA-MARAVILHA-MODELO-PALMITOS-RIQUEZA-ROMELÂNDIA-SALTINHO  
SANTA TEREZINHA DO PROGRESSO-SÃO MIGUEL DA BOA VISTA-SALDADES-TIGRINHOS

ENDERÇO:  
Av. Euclides da Cunha, 160 - Cx. P. 47 - Centro  
89.874-000 - MARAVILHA - Santa Catarina  
Fone/Fax: (0\*\*49)3664-0282 e-mail:engenharia@amerios.org.br  
CNPJ 00.961.206/0001-88

MUNICÍPIO DE SÃO MIGUEL  
DA BOA VISTA - SC

PROJETO DE PAVIMENTAÇÃO  
ACESSO L. CADEADO - TRECHO VI

RESPONSÁVEL TÉCNICO: ENGENHEIRA CIVIL CREA/SC: 090.319-0 REG. NACIONAL: 250654897-1	ASS. RESP. TÉCNICO: <b>CARLINE JOICE HACKENHAAR</b>
ESPECIFICAÇÕES: PLANIALTIMÉTRICO, PERFIL LONGITUDINAL E SEÇÃO TIPO.	TOPÓGRAFO: <b>MATEUS TURATTI</b> ENGENHEIRO FLORESTAL CREA/SC: 113.273-5 Geomensor Inscrit FPG GeoTerra Topografia
PROPRIETÁRIO: MUNICÍPIO DE SÃO MIGUEL DA BOA VISTA - SC	ASS. PREFEITO: MUNICÍPIO DE SÃO MIGUEL DA BOA VISTA CNPJ: 80.912.124/0001-82
LOCAL: PERÍMETRO RURAL	DATA: MARÇO/2023
DESENHO: NAIARA BROCCO	ESCALA: INDICADA

05