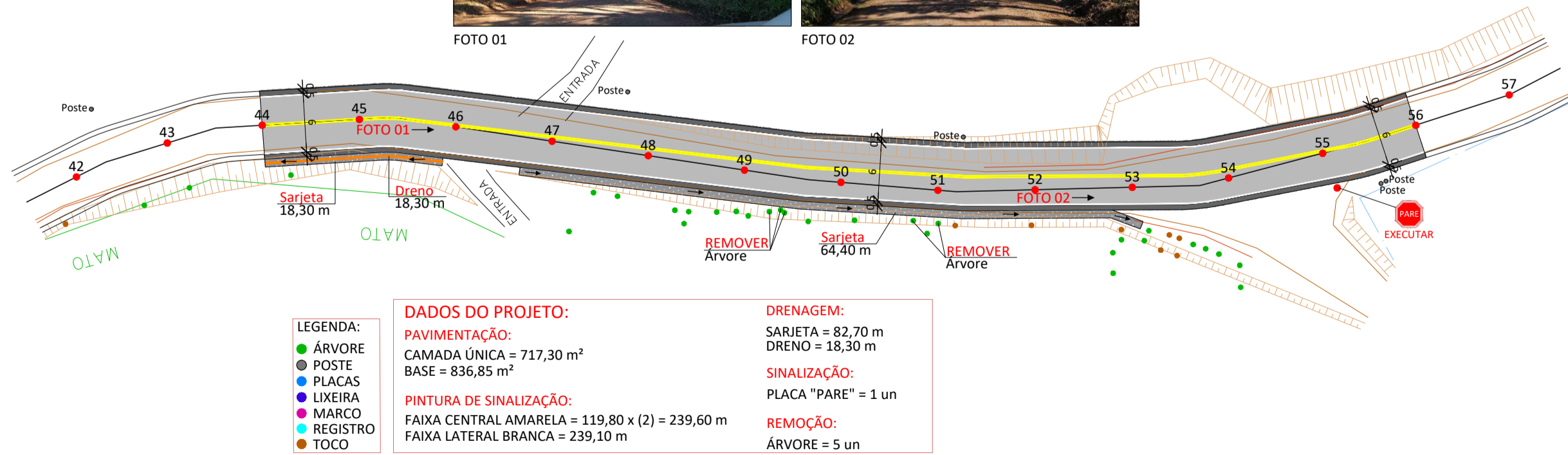


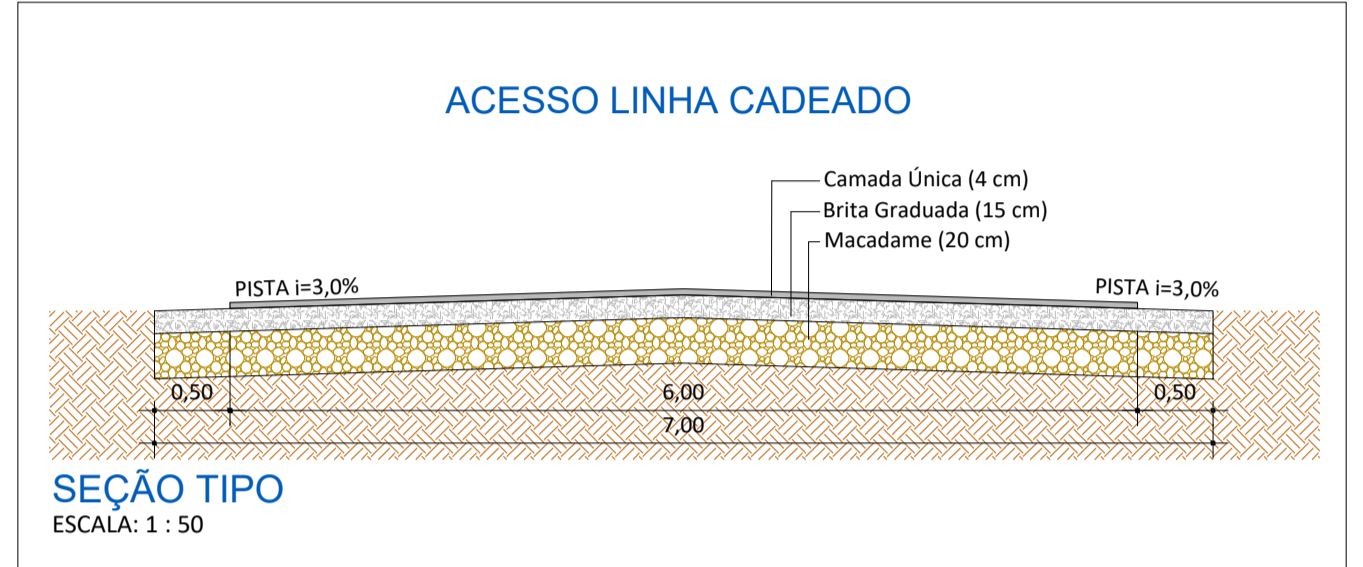
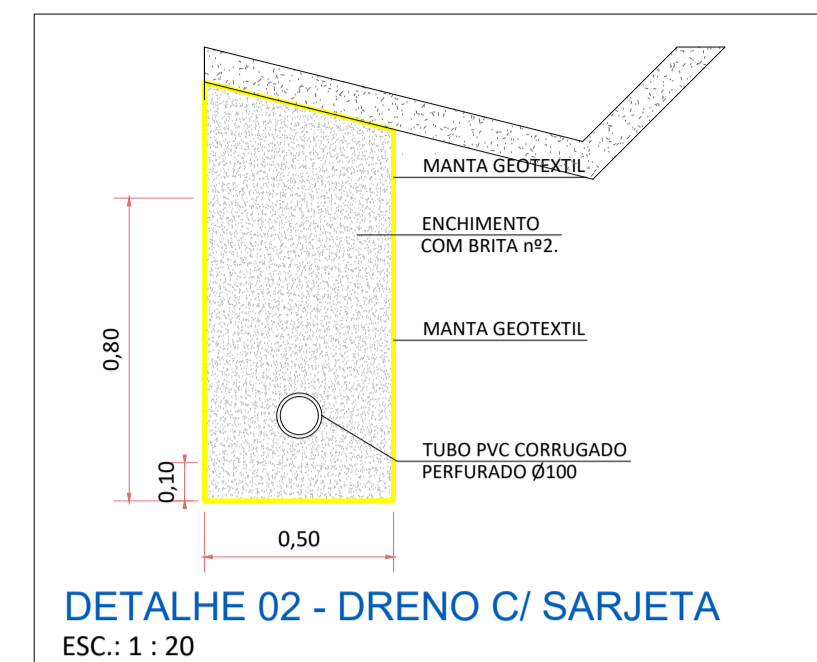
Aterro (At) / Cotas do Corte (Ct) / Terreno	Estaca
At 7 cm	44
Ct 17 cm	45
Ct 50 cm	46
Ct 37 cm	47
Ct 7 cm	48
Ct 12 cm	49
Ct 12 cm	50
--	51
At 16 cm	52
At 15 cm	53
At 18 cm	54
Ct 4 cm	55
Ct 17 cm	56

**PERFIL LONGITUDINAL**  
 ESC. H.: 1:500  
 ESC. V.: 1:250



<b>LEGENDA:</b> ● ÁRVORE ● POSTE ● PLACAS ● LIXEIRA ● MARCO ● REGISTRO ● TOCO	<b>DADOS DO PROJETO:</b> <b>PAVIMENTAÇÃO:</b> CAMADA ÚNICA = 717,30 m <sup>2</sup> BASE = 836,85 m <sup>2</sup> <b>PINTURA DE SINALIZAÇÃO:</b> FAIXA CENTRAL AMARELA = 119,80 x (2) = 239,60 m FAIXA LATERAL BRANCA = 239,10 m	<b>DRENAGEM:</b> SARJETA = 82,70 m DRENO = 18,30 m <b>SINALIZAÇÃO:</b> PLACA "PARE" = 1 un <b>REMOÇÃO:</b> ÁRVORE = 5 un
--	--	--

**PLANIALTIMÉTRICO**  
**ACESSO L. CADEADO - TRECHO III**  
 ESC.: 1:500



**ASSOCIAÇÃO DOS MUNICÍPIOS DO ENTRE RIOS - SC**  
 BOM JESUS DO OESTE-CAIBI-CAMPO ERÉ-CUNHA PORÁ-CUNHATAÍ-FLOR DO SERTÃO  
 IRACEMINHA-MARAVILHA-MODELO-PALMITOS-RIQUEZA-ROMELÂNDIA-SALTINHO  
 SANTA TEREZINHA DO PROGRESSO-SÃO MIGUEL DA BOA VISTA-SAUDADES-TIGRINHOS

ENDEREÇO:  
 Av. Euclides da Cunha, 160 - Cx. P. 47 - Centro  
 89.874-000 - MARAVILHA - Santa Catarina  
 Fone/Fax: (0\*\*49)3664-0282 e-mail:engenharia@amerios.org.br  
 CNPJ 00.961.206/0001-88

---

**MUNICÍPIO DE SÃO MIGUEL DA BOA VISTA - SC**

OBRA:  
**PROJETO DE PAVIMENTAÇÃO**  
**ACESSO L. CADEADO - TRECHO III**

---

RESPONSÁVEL TÉCNICO: ENGENHEIRA CIVIL CREA/SC: 090.319-0 REG. NACIONAL: 250654897-1 <b>CARLINE JOICE HACKENHAAR</b>		ASS. RESP. TÉCNICO:
PROPRIETÁRIO: MUNICÍPIO DE SÃO MIGUEL DA BOA VISTA - SC		TOPOGRÁFICO: MATEUS TURATTI ENGENHEIRO FLORESTAL CREA/SC: 113.277-8 Geomensor Inscr FPD GeoTerra Topografia
LOCAL: PERÍMETRO RURAL	LOCAL: MUNICÍPIO DE SÃO MIGUEL DA BOA VISTA CNPJ: 80.912.124/0001-82	ASS. PREFEITO: FOLHA: <b>02</b>
DESENHO: NAIARA BROCCO	N° DESENHO: D3/2023/SMBV/NOVEMBRO/PAV. ACESSO L. CADEADO E SÃO JUDAS T.	DATA: MARÇO/2023 ESCALA: INDICADA