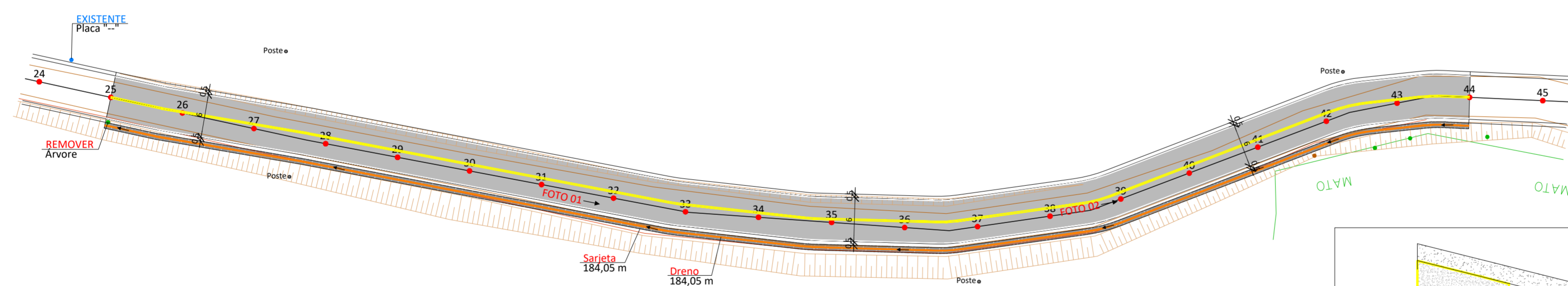


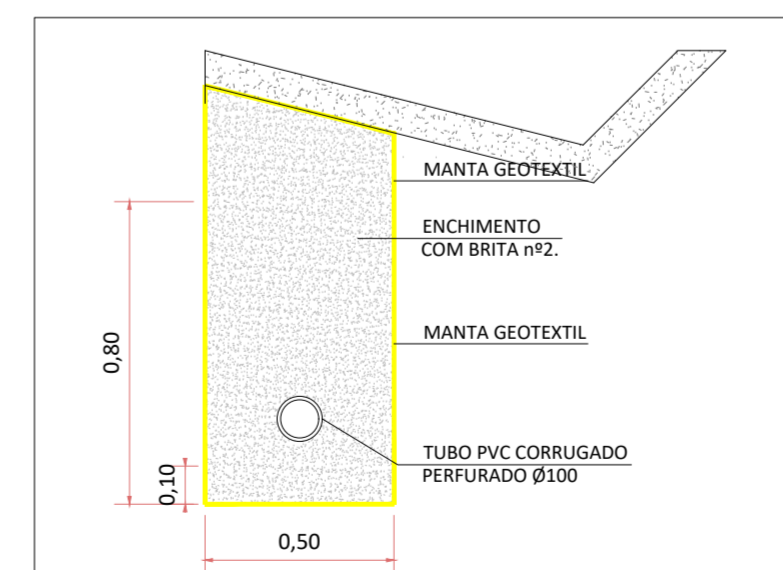
Estaca	Distância	Aterro (At) / Cortes (Ct) / Terreno
25	250,00	At 8 cm
26	260,00	At 5 cm
27	270,00	At 6 cm
28	280,00	--
29	290,00	At 5 cm
30	300,00	At 7 cm
31	310,00	--
32	320,00	--
33	330,00	Ct 6 cm
34	340,00	--
35	350,00	At 5 cm
36	360,00	--
37	370,00	--
38	380,00	Ct 9 cm
39	390,00	Ct 14 cm
40	400,00	Ct 10 cm
41	410,00	--
42	420,00	At 18 cm
43	430,00	At 19 cm
44	440,00	At 7 cm

**PERFIL LONGITUDINAL**

ESC. H: 1:500  
ESC. V.: 1:250



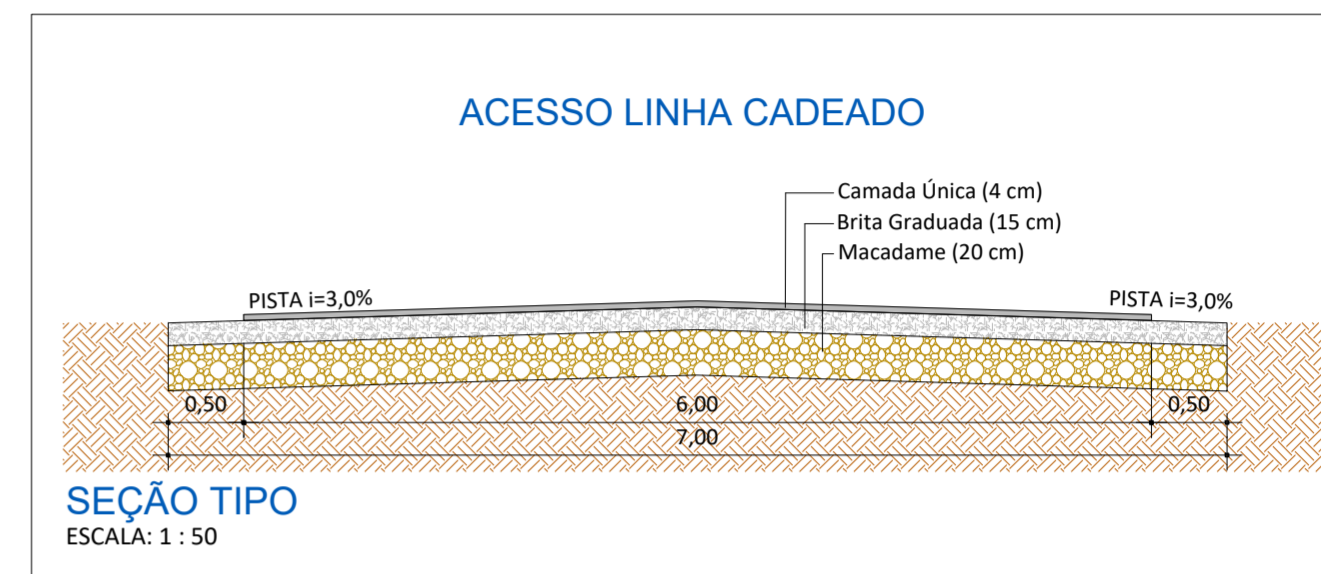
- LEGENDA:**
- ÁRVORE
  - POSTE
  - PLACAS
  - LIXEIRA
  - MARCO
  - REGISTRO
  - TOCO
- DADOS DO PROJETO:**
- PAVIMENTAÇÃO:**  
CAMADA ÚNICA = 1.138,10 m<sup>2</sup>  
BASE = 1.327,80 m<sup>2</sup>
- PINTURA DE SINALIZAÇÃO:**  
FAIXA CENTRAL AMARELA = 189,60 x (2) = 379,20 m  
FAIXA LATERAL BRANCA = 379,25 m
- DRENAGEM:**  
SARJETA = 184,05m  
DRENO = 184,05 m
- REMOÇÃO:**  
ÁRVORE = 1 un



**DETALHE 02 - DRENO C/ SARJETA**  
ESC.: 1 : 20

**PLANIALTIMÉTRICO**  
**ACESSO L. CADEADO - TRECHO II**

ESC.: 1:500




**SEÇÃO TIPO**  
ESCALA: 1 : 50



**ASSOCIAÇÃO DOS MUNICÍPIOS DO ENTRE RIOS - SC**  
BOM JESUS DO OESTE-CAIBI-CAMPO ERÊ-CUNHA PORÃ-CUNHATAÍ-FLORES DO SERTÃO  
IRACEMINHA-MARAVILHA-MODELO-PALMITOS-RIQUEZA-ROMELÂNDIA-SALTINHO  
SANTA TEREZINHA DO PROGRESSO-SÃO MIGUEL DA BOA VISTA-SAUADDES-TIGRINHOS

ENDEREÇO:  
Av. Euclides da Cunha, 160 - Cx. P. 47 - Centro  
89.874-000 - MARAVILHA - Santa Catarina  
Fone/Fax: (0\*\*49)3664-0282 e-mail:engenharia@amerios.org.br  
CNPJ 00.961.206/0001-88



**MUNICÍPIO DE SÃO MIGUEL DA BOA VISTA - SC**

OBRA:  
**PROJETO DE PAVIMENTAÇÃO**  
**ACESSO L. CADEADO - TRECHO II**

RESPONSÁVEL TÉCNICO: ENGENHEIRA CIVIL CREA/SC: 090.319-0 REG. NACIONAL: 250654897-1	<b>CARLINE JOICE HACKENHAAR</b>	ASS. RESP. TÉCNICO:
ESPECIFICAÇÕES: PLANIALTIMÉTRICO, PERFIL LONGITUDINAL E SEÇÃO TIPO.	ELABORADO POR: <b>MATEUS TURATTI</b> ENGENHEIRO FLORESTAL CREA/SC: 133.275-5 - Geomensor Insira FKG GeoTerra Topografia	ASS. PREFEITO:
PROPRIETÁRIO: MUNICÍPIO DE SÃO MIGUEL DA BOA VISTA - SC	LOCAL: PERÍMETRO RURAL	FOLHA: <b>01</b>
DESENHO: NAIARA BROCCO	Nº DESENHO: D3/2023/SMBV/NOVEMBRO/PAV. ACESSO L. CADEADO E SÃO JUDAS T.	ESCALA: INDICADA
	DATA: MARÇO/2023	