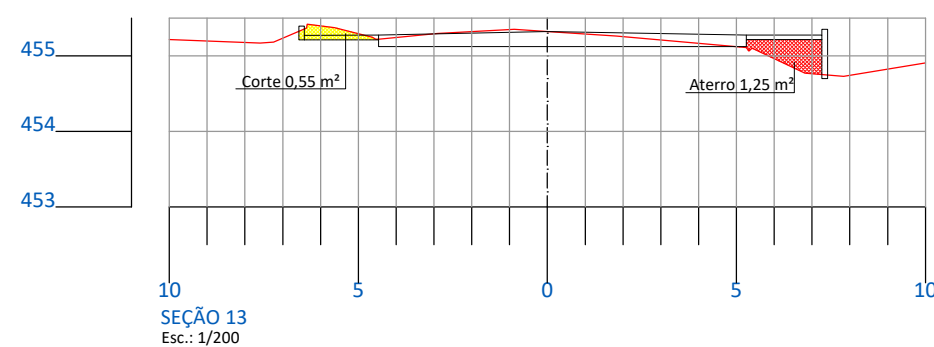
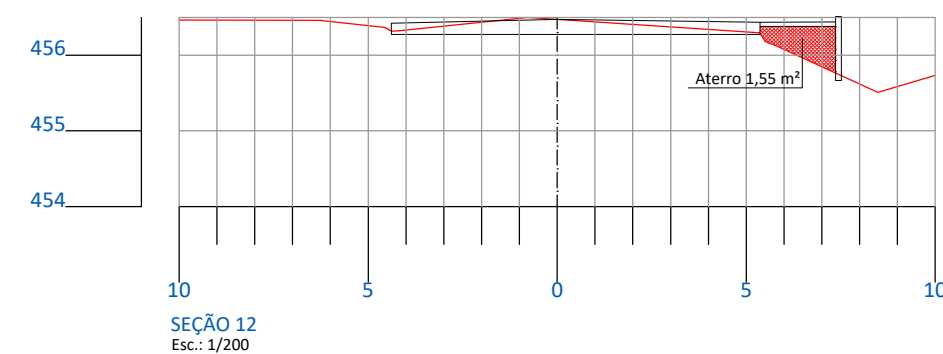
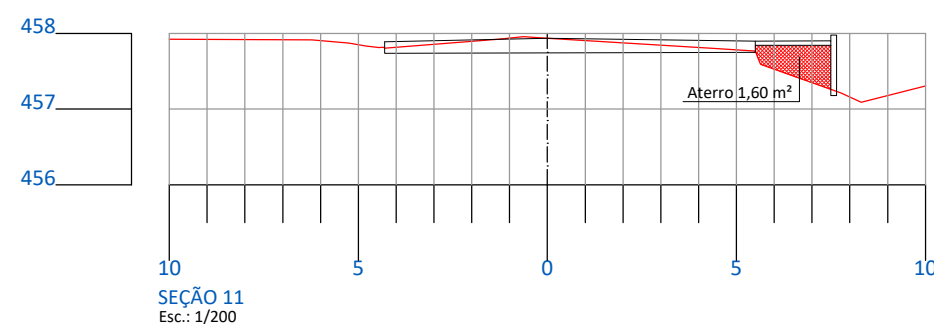
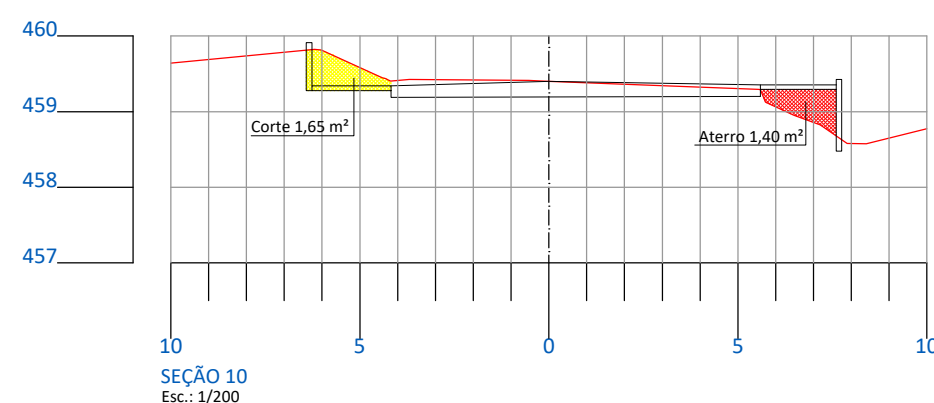
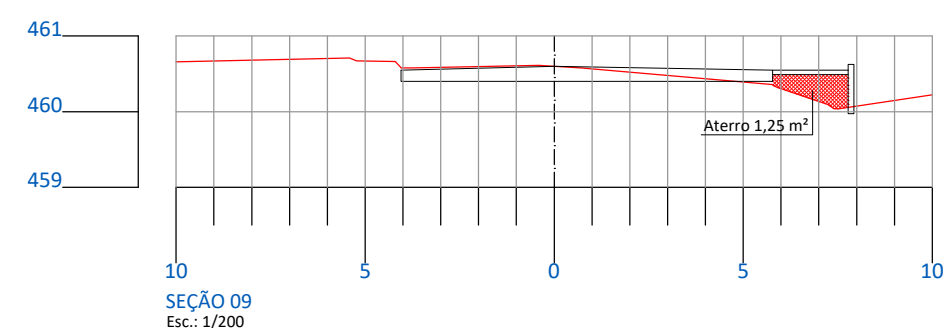


## RUA 09 DE JANEIRO - TRECHO II



**ASSOCIAÇÃO DOS MUNICÍPIOS DO ENTRE RIOS - SC**

BOM JESUS DO OESTE-CAIBI-CAMPO ERÊ-CUNHA PORÃ-CUNHATAÍ-FLOR DO SERTÃO  
IRACEMINHA-MARAVILHA-MODELO-PALMITOS-RIQUEZA-ROMELÂNDIA-SALTINHO  
SANTA TEREZINHA DO PROGRESSO-SÃO MIGUEL DA BOA VISTA-SAUADADES-TIGRINHOS

ENDEREÇO:

Av. Euclides da Cunha, 160 - Cx. P. 47 - Centro  
89.874-000 - MARAVILHA - Santa Catarina  
Fone/Fax: (0\*\*49)3664-0282 e-mail:engenharia@amerios.org.br  
CNPJ 00.961.206/0001-88



**MUNICÍPIO DE SÃO MIGUEL  
DA BOA VISTA - SC**

OBRA:

**PROJETO DE CALÇADA PÚBLICA  
RUA 09 DE JANEIRO - TRECHO II**

RESPONSÁVEL TÉCNICO:

ENGENHEIRA CIVIL  
CREA/SC: 090.319-0  
REG. NACIONAL: 250654897-1

**CARLINE JOICE HACKENHAAR**

ASS. RESP. TÉCNICO:

ESPECIFICAÇÕES:

SEÇÕES.

TOPÓGRAFO:

MATEUS TURATTI  
ENGENHEIRO FLORESTAL  
CREA/SC: 111.227-5 Geomensor Ingra FXQ  
GeoTerra Topografia

PROPRIETÁRIO:

MUNICÍPIO DE SÃO MIGUEL DA BOA VISTA - SC

ASS. PREFEITO:

MUNICÍPIO DE SÃO MIGUEL DA BOA VISTA  
CNPJ: 80.912.124/0001-82

DESENHO:

NAIARA BROCCO

Nº DESENHO:

D3/2023/SMBV/JANEIRO/CALÇADA VÁRIAS RUAS

DATA:

JANEIRO/2023

ESCALA:

INDICADA

FOLHA:

**10A**