

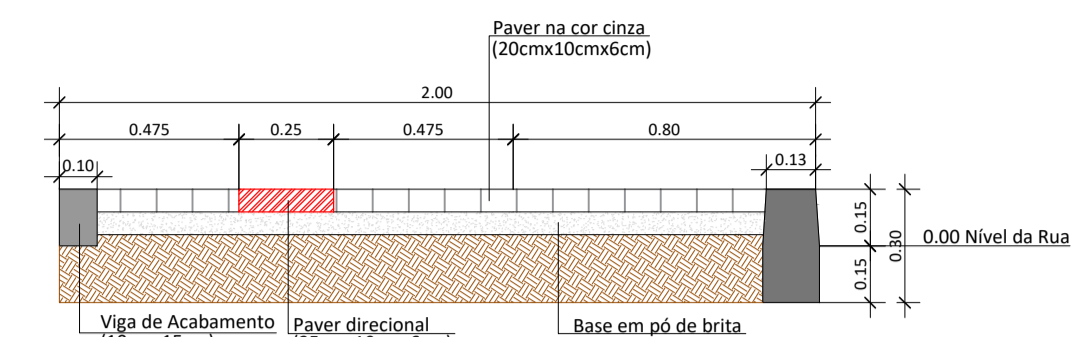
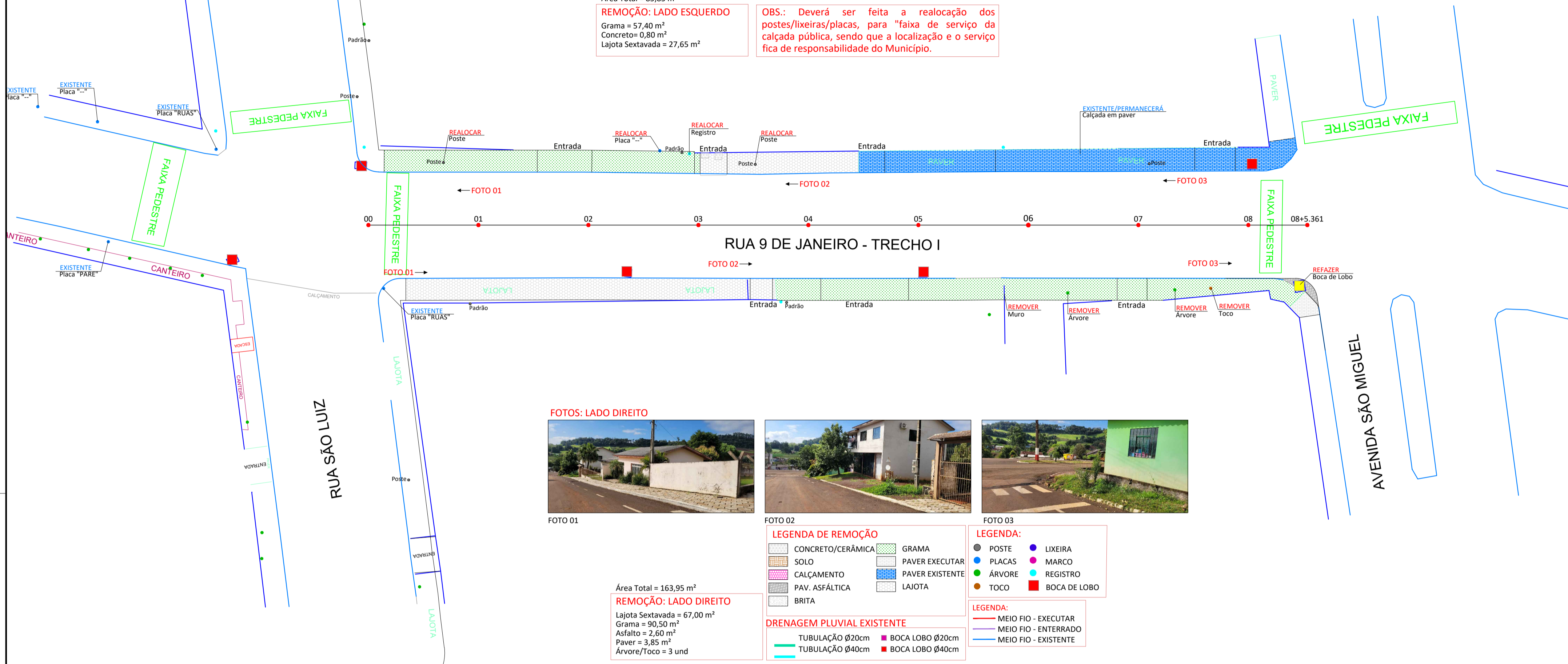
FOTOS: LADO ESQUERDO



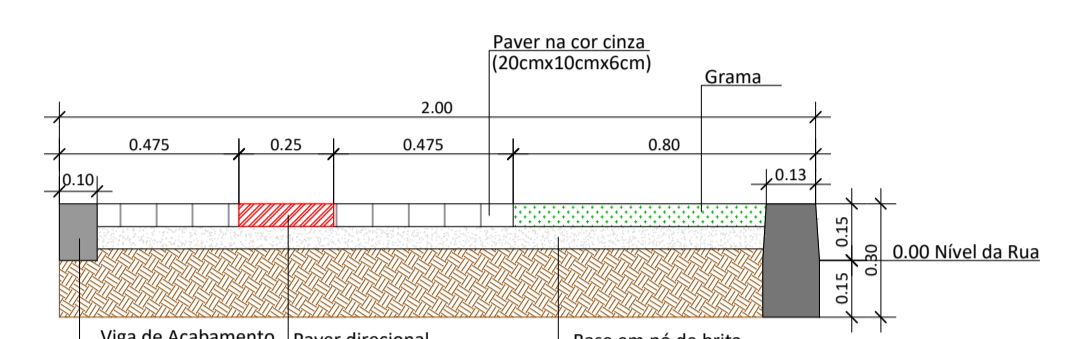
Área Total = 85,85 m²

REMOÇÃO: LADO ESQUERDO
 Grama = 57,40 m²
 Concreto = 0,80 m²
 Lajota Sextavada = 27,65 m²

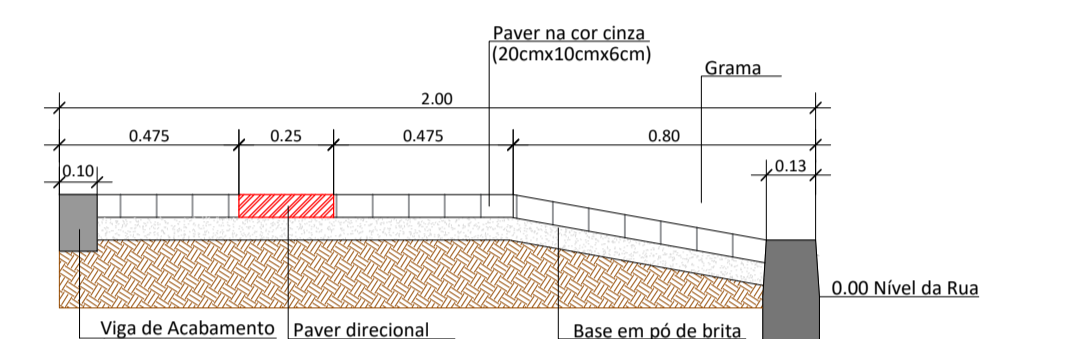
OBS.: Deverá ser feita a realocação dos postes/lixeiras/placas, para "faixa de serviço da calçada pública, sendo que a localização e o serviço fica de responsabilidade do Município.



CORTE - DETALHE 01
 ESC.: 1/20



CORTE - DETALHE 01
 ESC.: 1/20



CORTE - DETALHE 02
 ESC.: 1/20

FOTOS: LADO DIREITO



Área Total = 163,95 m²

REMOÇÃO: LADO DIREITO
 Lajota Sextavada = 67,00 m²
 Grama = 90,50 m²
 Asfalto = 2,60 m²
 Paver = 3,85 m²
 Árvore/Toco = 3 und

LEGENDA DE REMOÇÃO

- CONCRETO/CERÂMICA
- SOLO
- CALÇAMENTO
- PAV. ASFÁLTICA
- BRITA
- GRAMA
- PAVER EXECUTAR
- PAVER EXISTENTE
- LAJOTA

DRENAGEM PLUVIAL EXISTENTE

- TUBULAÇÃO Ø20cm
- TUBULAÇÃO Ø40cm
- BOCA LOBO Ø20cm
- BOCA LOBO Ø40cm

LEGENDA:

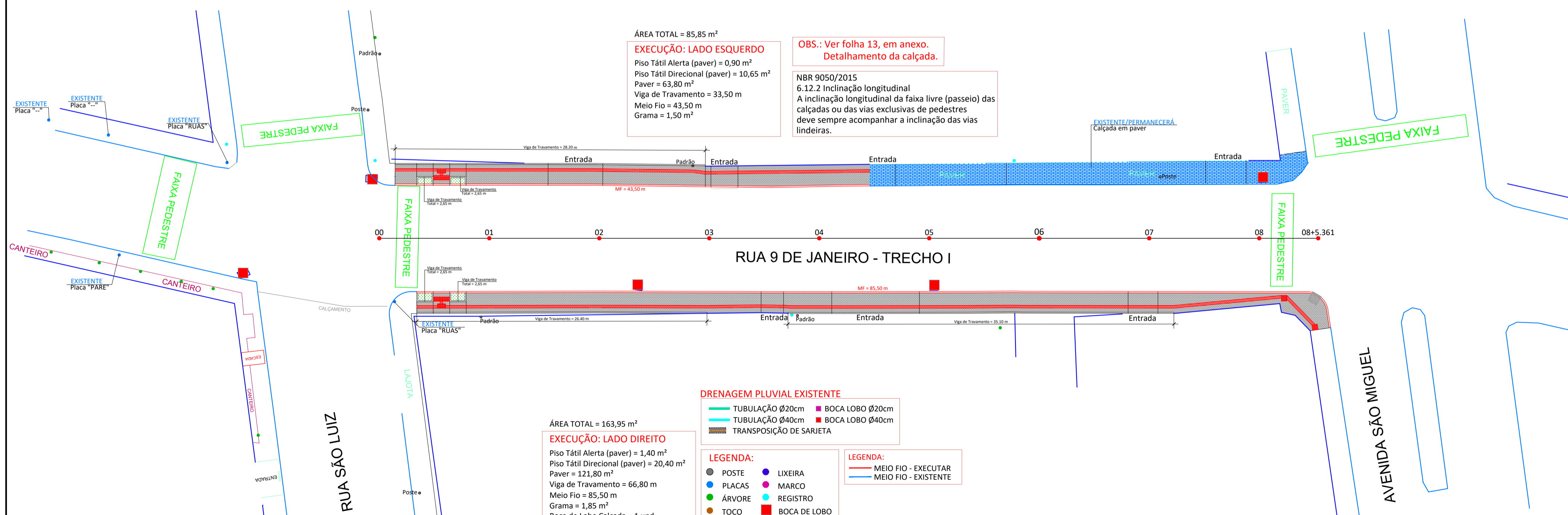
- POSTE
- PLACAS
- ÁRVORE
- TOCO
- LIXEIRA
- MARCO
- REGISTRO
- BOCA DE LOBO

LEGENDA:

- MEIO FIO - EXECUTAR
- MEIO FIO - ENTERRADO
- MEIO FIO - EXISTENTE

PLANIMETRIA - RUA 9 DE JANEIRO - TRECHO I

ESC.: 1:250



ÁREA TOTAL = 85,85 m²

EXECUÇÃO: LADO ESQUERDO
 Piso Tátil Alerta (paver) = 0,90 m²
 Piso Tátil Direcional (paver) = 10,65 m²
 Paver = 63,80 m²
 Viga de Travamento = 33,50 m
 Meio Fio = 43,50 m
 Grama = 1,50 m²

OBS.: Ver folha 13, em anexo. Detalhamento da calçada.

NBR 9050/2015
 6.12.2 Inclinação longitudinal
 A inclinação longitudinal da faixa livre (passelo) das calçadas ou das vias exclusivas de pedestres deve sempre acompanhar a inclinação das vias lineares.

DRENAGEM PLUVIAL EXISTENTE

- TUBULAÇÃO Ø20cm
- TUBULAÇÃO Ø40cm
- TRANSPOSIÇÃO DE SARIETA
- BOCA LOBO Ø20cm
- BOCA LOBO Ø40cm

LEGENDA:

- POSTE
- PLACAS
- ÁRVORE
- TOCO
- LIXEIRA
- MARCO
- REGISTRO
- BOCA DE LOBO

LEGENDA:

- MEIO FIO - EXECUTAR
- MEIO FIO - EXISTENTE

PLANTA SITUAÇÃO - RUA 09 DE JANEIRO - TRECHO I

ESC.: 1:250



AMERIOS

ASSOCIAÇÃO DOS MUNICÍPIOS DO ENTRE RIOS - SC
 BOM JESUS DO OESTE - CABE - CAMPO ERÉ - CUNHA PORÁ - CUNHATÁ - ILOR DO SERTÃO - IRACEMINHA - MARAVILHA - MODELO - PALMITOS - RIQUEZA - ROMELÂNDIA - SALTINHO - SANTA TEREZINHA DO PROGRESSO - SÃO MIGUEL DA BOA VISTA - SAUDADES - TIGRINHOS

ENDEREÇO:
 Av. Euclides da Cunha, 160 - Cx. P. 47 - Centro
 89.874-000 - MARAVILHA - Santa Catarina
 Fone/fax: (0**49)3664-0282 e-mail:engenharia@amerios.org.br
 CNPJ 00.961.206/0001-88



MUNICÍPIO DE SÃO MIGUEL DA BOA VISTA - SC

PROJETO DE CALÇADA PÚBLICA
 RUA 09 DE JANEIRO - TRECHO I

RESPONSÁVEL TÉCNICO: ENGENHEIRA CIVIL CREA/SC: 090.319-0 REG. NACIONAL: 250654897-1	ASS. RESP. TÉCNICO: CARLINE JOICE HACKENHAAR
PROPRIETÁRIO: MUNICÍPIO DE SÃO MIGUEL DA BOA VISTA - SC	ASS. PREFEITO:
LOCAL: PERÍMETRO URBANO	MUNICÍPIO DE SÃO MIGUEL DA BOA VISTA CNPJ: 80.912.124/0001-82
DESENHO: NAIARA BROCCO	ESCALA: INDICADA

09