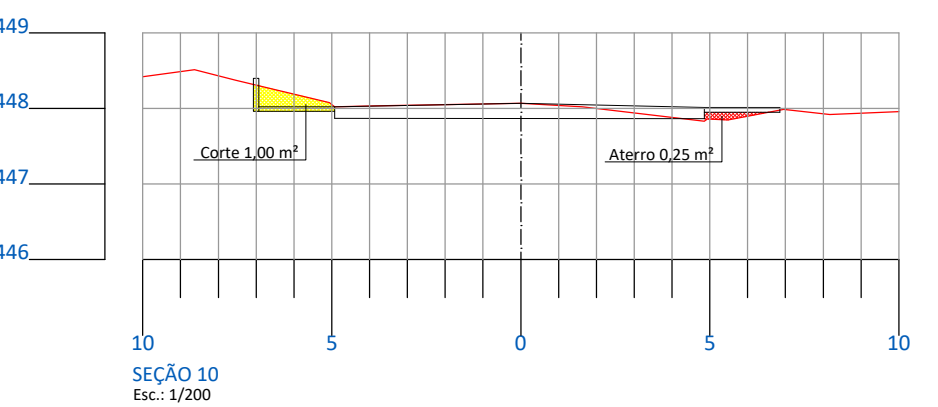
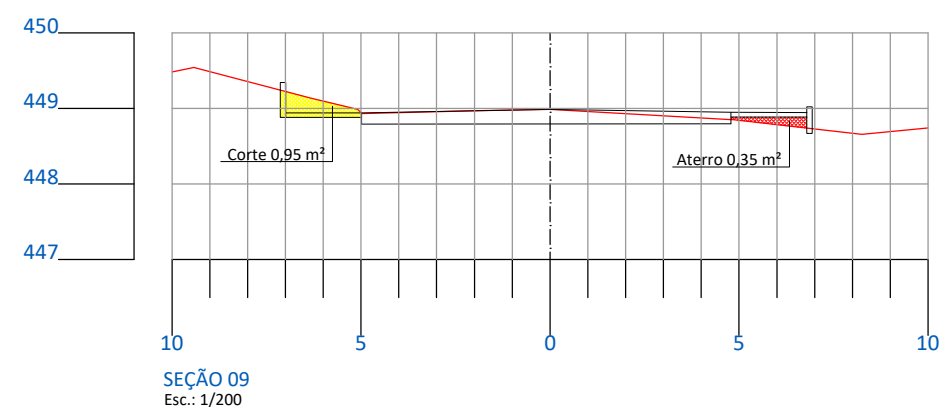
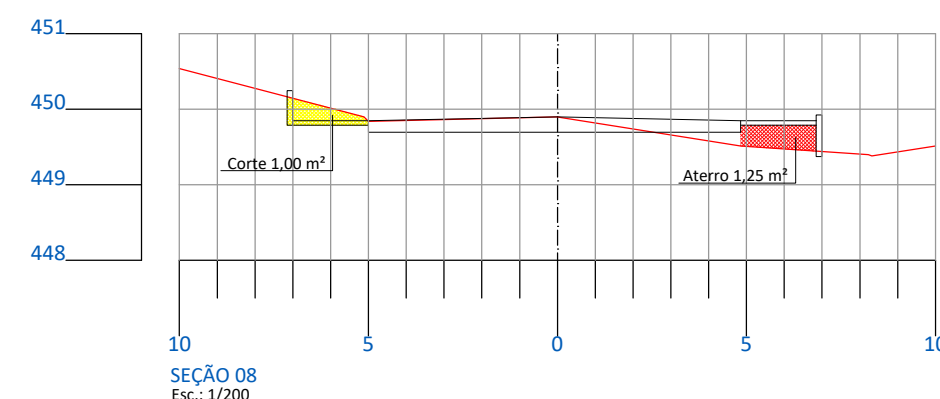
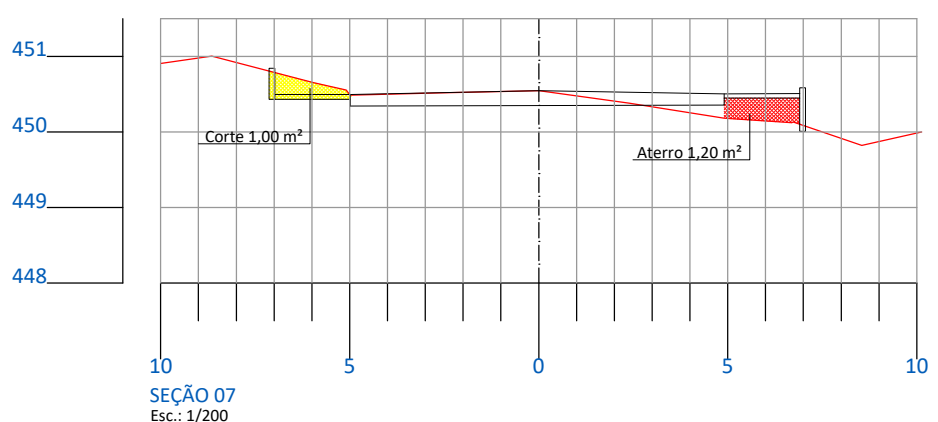
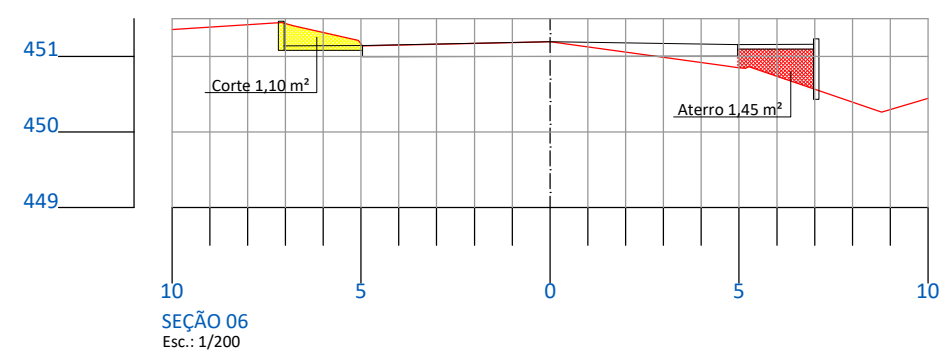
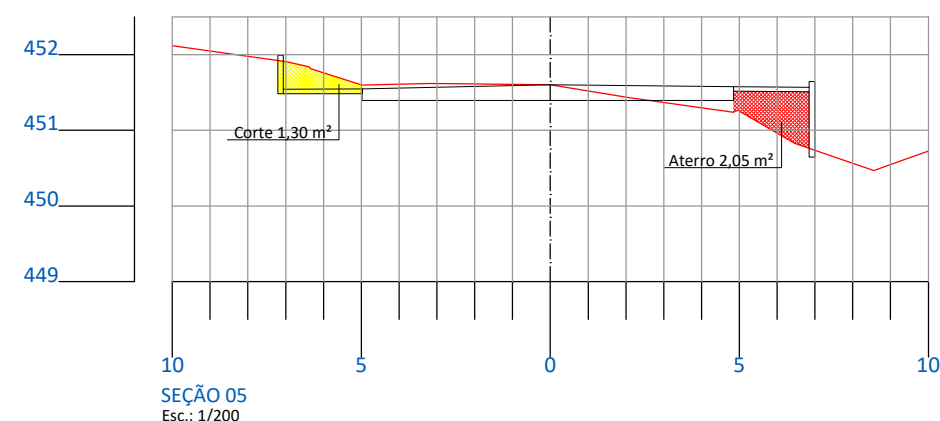
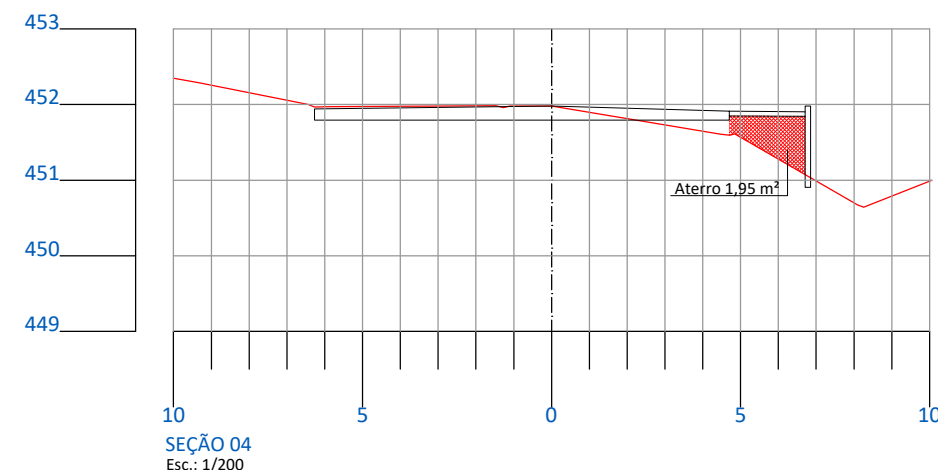
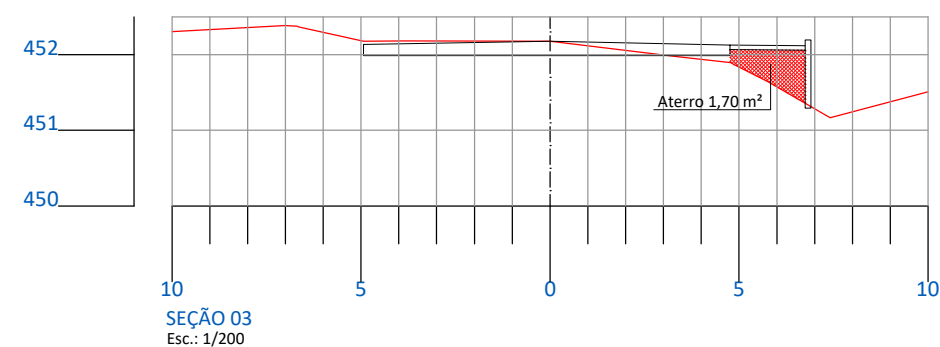



## RUA DOS PIONEIROS - TRECHO I



ASSOCIAÇÃO DOS MUNICÍPIOS DO ENTRE RIOS - SC

BOM JESUS DO OESTE-CAIBI-CAMPO ERÉ-CUNHA PORÁ-CUNHATAÍ-FLOR DO SERTÃO  
IRACEMINHA-MARAVILHA-MODELO-PALMITOS-RIQUEZA-ROMELÂNDIA-SALTINHO  
SANTA TEREZINHA DO PROGRESSO-SÃO MIGUEL DA BOA VISTA-SAUDES-TIGRINHOS

ENDEREÇO:  
Av. Euclides da Cunha, 160 - Cx. P. 47 - Centro  
89.874-000 - MARAVILHA - Santa Catarina  
Fone/Fax: (0\*\*49)3664-0282 e-mail:engenharia@amerios.org.br  
CNPJ 00.961.206/0001-88



MUNICÍPIO DE SÃO MIGUEL  
DA BOA VISTA - SC

OBRA:  
PROJETO DE CALÇADA PÚBLICA  
RUA DOS PIONEIROS - TRECHO I

RESPONSÁVEL TÉCNICO:  
ENGENHEIRA CIVIL  
CREA/SC: 090.319-0  
REG. NACIONAL: 250654897-1

CARLINE JOICE HACKENHAAR

ASS. RESP. TÉCNICO:

ESPECIFICAÇÕES:  
SEÇÕES.

TOPÓGRAFO:  
MATEUS TURATTI  
ENGENHEIRO FLORESTAL  
CREA/SC: 111.227-5  
GeoTerra Topografia Geomensor Inera FXQ

PROPRIETÁRIO:  
MUNICÍPIO DE SÃO MIGUEL DA BOA VISTA - SC

ASS. PREFEITO:  
MUNICÍPIO DE SÃO MIGUEL DA BOA VISTA  
CNPJ: 80.912.124/0001-82

LOCAL:  
PERÍMETRO URBANO

DESENHO:  
NAIARA BROCCO

Nº DESENHO:  
D3/2023/SMBV/JANEIRO/CALÇADA VÁRIAS RUAS

DATA:  
JANEIRO/2023

ESCALA:  
INDICADA

FOUHA:  
07A