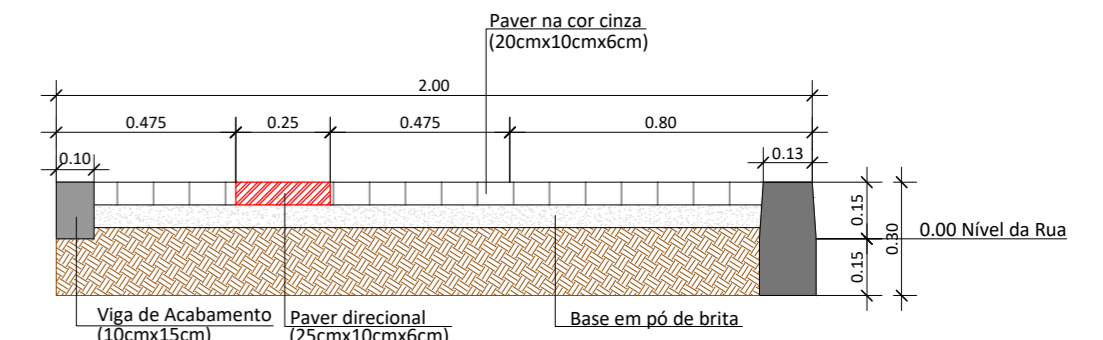


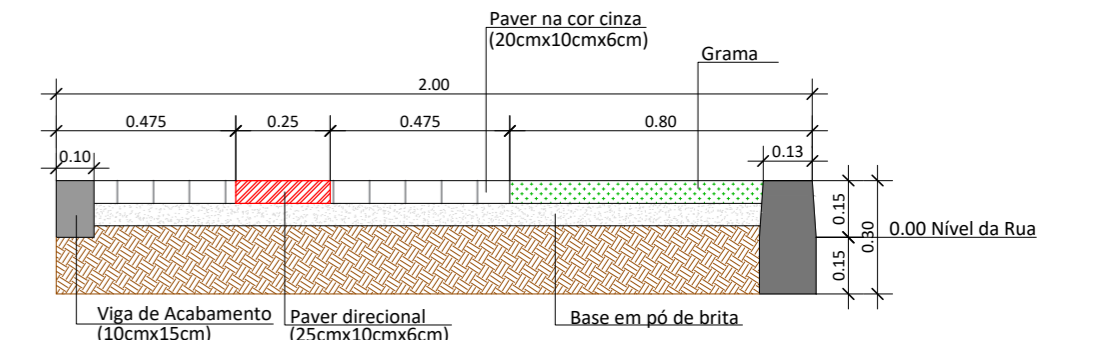
FOTOS: LADO ESQUERDO



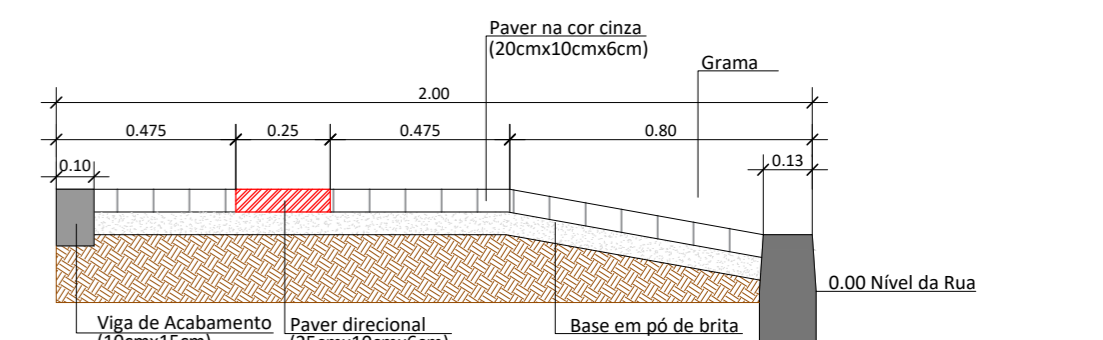
OBS.: Deverá ser feita a realocação dos postes/lixeiras/placas, para "faixa de serviço da calçada pública, sendo que a localização e o serviço fica de responsabilidade do Município.



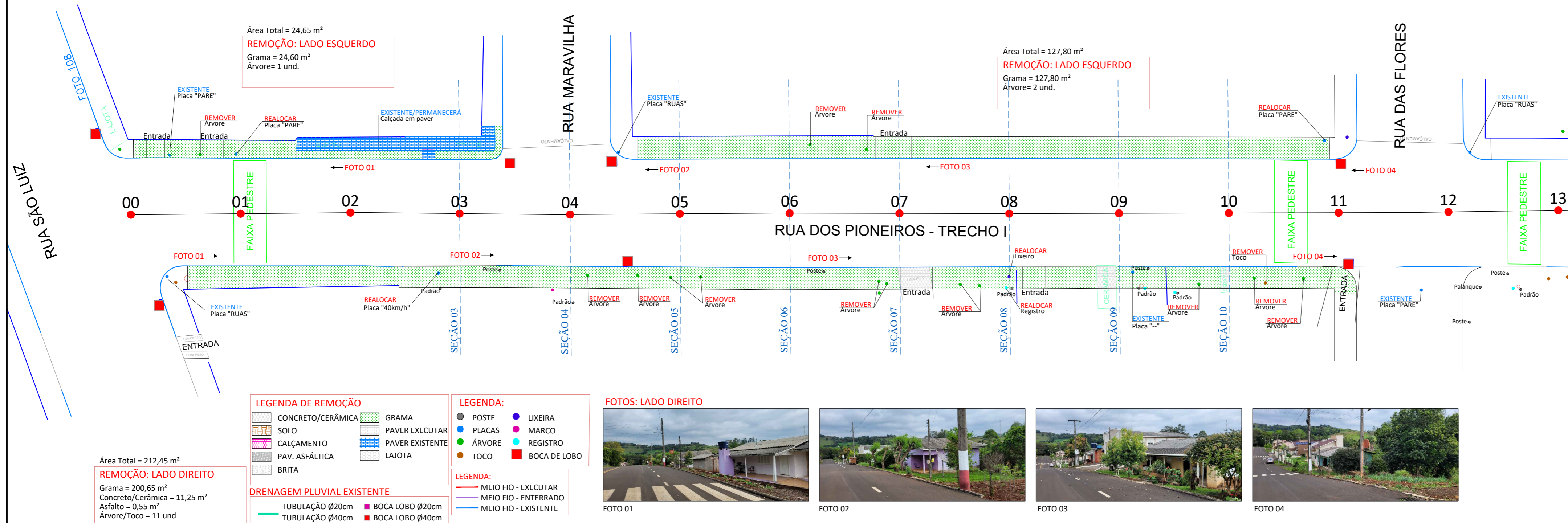
CORTE - DETALHE 01  
ESC.: 1/20



CORTE - DETALHE 01  
ESC.: 1/20



CORTE - DETALHE 02  
ESC.: 1/20



- LEGENDA DE REMOÇÃO**
- CONCRETO/CERÂMICA
  - SOLO
  - PAV. ASFÁLTICA
  - BRITA
  - GRAMA
  - PAVER EXECUTAR
  - PAVER EXISTENTE
  - LAJOTA
- LEGENDA:**
- POSTE
  - PLACAS
  - ÁRVORE
  - TOCO
  - LIXEIRA
  - MARCO
  - REGISTRO
  - BOCA DE LOBO
- LEGENDA:**
- MEIO FIO - EXECUTAR
  - MEIO FIO - ENTERRADO
  - MEIO FIO - EXISTENTE
- DRENAGEM PLUVIAL EXISTENTE**
- TUBULAÇÃO Ø20cm
  - TUBULAÇÃO Ø40cm
  - BOCA LOBO Ø20cm
  - BOCA LOBO Ø40cm

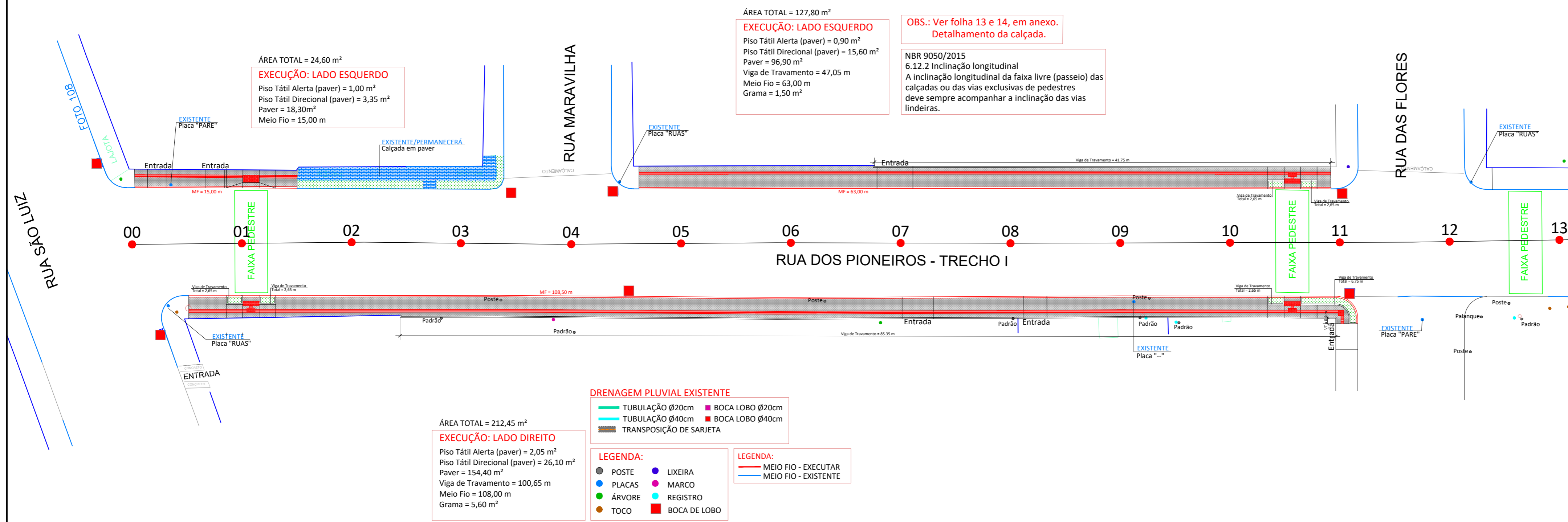
Área Total = 212,45 m²  
REMOÇÃO: LADO DIREITO  
Gramma = 200,65 m²  
Concreto/Cerâmica = 11,25 m²  
Asfalto = 0,55 m²  
Árvore/Toco = 11 und

FOTOS: LADO DIREITO



OBS.: Ver folha 13 e 14, em anexo. Detalhamento da calçada.  
NBR 9050/2015 6.12.2 Inclinação longitudinal  
A inclinação longitudinal da faixa livre (passeio) das calçadas ou das vias exclusivas de pedestres deve sempre acompanhar a inclinação das vias lineares.

PLANIMETRIA - RUA DOS PIONEIROS - TRECHO I  
ESC.: 1:250



ÁREA TOTAL = 24,60 m²  
EXECUÇÃO: LADO ESQUERDO  
Piso Tátil Alerta (paver) = 1,00 m²  
Piso Tátil Direcional (paver) = 3,35 m²  
Paver = 18,30m²  
Meio Fio = 15,00 m

ÁREA TOTAL = 127,80 m²  
EXECUÇÃO: LADO ESQUERDO  
Piso Tátil Alerta (paver) = 0,90 m²  
Piso Tátil Direcional (paver) = 15,60 m²  
Paver = 96,90 m²  
Viga de Travamento = 47,05 m  
Meio Fio = 63,00 m  
Gramma = 1,50 m²

ÁREA TOTAL = 212,45 m²  
EXECUÇÃO: LADO DIREITO  
Piso Tátil Alerta (paver) = 2,05 m²  
Piso Tátil Direcional (paver) = 26,10 m²  
Paver = 154,40 m²  
Viga de Travamento = 100,65 m  
Meio Fio = 108,00 m  
Gramma = 5,60 m²

- DRENAGEM PLUVIAL EXISTENTE**
- TUBULAÇÃO Ø20cm
  - TUBULAÇÃO Ø40cm
  - TRANSPOSIÇÃO DE SARJETA
  - BOCA LOBO Ø20cm
  - BOCA LOBO Ø40cm
- LEGENDA:**
- POSTE
  - PLACAS
  - ÁRVORE
  - TOCO
  - LIXEIRA
  - MARCO
  - REGISTRO
  - BOCA DE LOBO
  - MEIO FIO - EXECUTAR
  - MEIO FIO - EXISTENTE

PLANTA SITUAÇÃO - RUA DOS PIONEIROS - TRECHO I  
ESC.: 1:250

**ASSOCIAÇÃO DOS MUNICÍPIOS DO ENTRE RIOS - SC**  
BOM JESUS DO OESTE - CIBI - CAMPO DE LUNHA - PÉ - CUNHATEL FOR DO SERTÃO  
BRACENINHA - MARAVILHA - MODELO - PALMITOS - RIQUEZA - ROMELÂNDIA - SALTINHO  
SANTA TEREZINHA DO PROGRESSO - SÃO MIGUEL DA BOA VISTA - SAUDADES - TIGRINHOS

**AMERIOS**  
Av. Euclides da Cunha, 160 - Cx. P. 47 - Centro  
89.874-000 - MARAVILHA - Santa Catarina  
Fone/Fax: (0\*\*49)3664-0282 e-mail:engenharia@amerios.org.br  
CNPJ 00.961.206/0001-88

**MUNICÍPIO DE SÃO MIGUEL DA BOA VISTA - SC**

**PROJETO DE CALÇADA PÚBLICA RUA DOS PIONEIROS - TRECHO I**

RESPONSÁVEL TÉCNICO:  
ENGENHEIRA CIVIL  
CREA/SC: 090.319-0  
REG. NACIONAL: 250654897-1  
**CARLINE JOICE HACKENHAAR**

ASS. RESP. TÉCNICO:

PROPRIETÁRIO:  
MUNICÍPIO DE SÃO MIGUEL DA BOA VISTA - SC

LOCAL:  
PERÍMETRO URBANO

DESENHO:  
MAIARA BROCCO

DATA:  
03/2023/SMBV/JANEIRO/CALÇADA VÁRIAS RUAS

PROFESSOR:  
MATEUS TURATTI  
ENGENHEIRO FLORESTAL  
CREA/SC: 133.273-5 - Genesimilson Inácio Fátima  
Geografia Topografia

ASS. PREFEITO:

MUNICÍPIO DE SÃO MIGUEL DA BOA VISTA  
CNPJ: 80.912.124/0001-82

DATA:  
JANEIRO/2023

ESCALA:  
INDICADA

FOLHA  
**07**