

FOTOS: LADO ESQUERDO



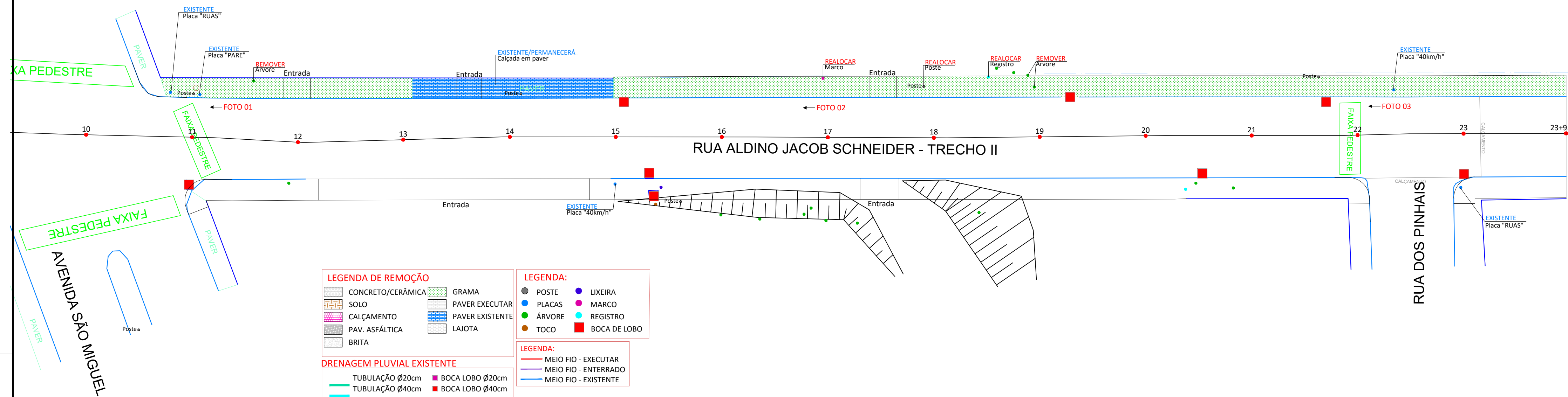
FOTO 01

FOTO 02

FOTO 03

Área Total = 225,20 m²
REMOÇÃO: LADO ESQUERDO
 Grama = 225,05 m²
 Árvore = 3 und.

OBS.: Deverá ser feita a realocação dos postes/lixeiros/placas, para "faixa de serviço da calçada pública, sendo que a localização e o serviço fica de responsabilidade do Município.



- LEGENDA DE REMOÇÃO**
- CONCRETO/CERÂMICA
 - SOLO
 - CALÇAMENTO
 - PAV. ASFÁLTICA
 - BRITA
 - GRAMA
 - PAVER EXECUTAR
 - PAVER EXISTENTE
 - LAJOTA
- LEGENDA:**
- POSTE
 - PLACAS
 - ÁRVORE
 - TOCO
 - LIXEIRA
 - MARCO
 - REGISTRO
 - BOCA DE LOBO
- LEGENDA:**
- MEIO FIO - EXECUTAR
 - MEIO FIO - ENTERRADO
 - MEIO FIO - EXISTENTE
- DRENAGEM PLUVIAL EXISTENTE**
- TUBULAÇÃO Ø20cm
 - TUBULAÇÃO Ø40cm
 - BOCA LOBO Ø20cm
 - BOCA LOBO Ø40cm

PLANIMETRIA ALDINO JACOB SCHNEIDER - TRECHO II

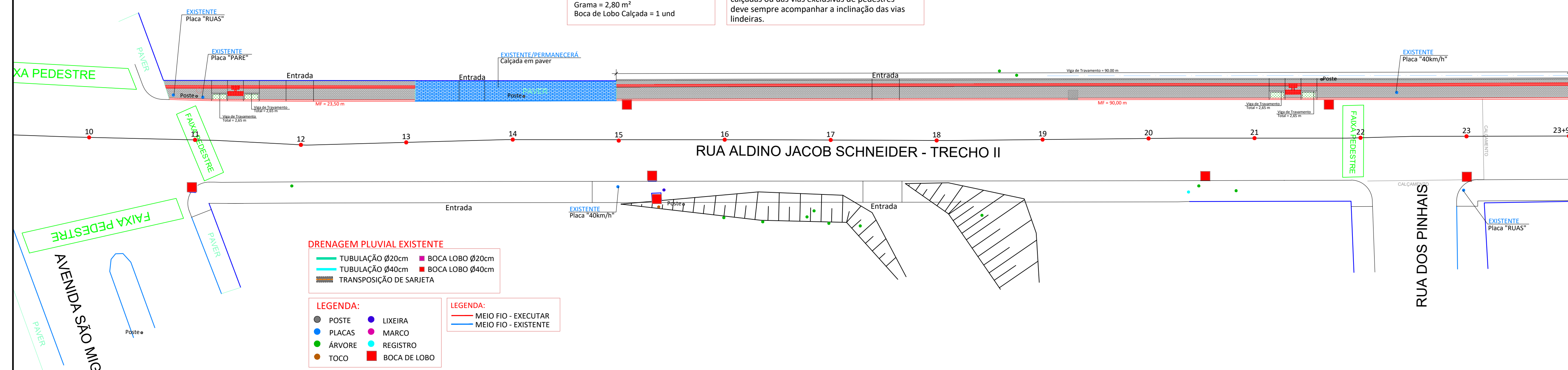
ESC.: 1:250

ÁREA TOTAL = 225,20 m²

EXECUÇÃO: LADO ESQUERDO
 Piso Tátil Alerta (paver) = 1,80 m²
 Piso Tátil Direcional (paver) = 28,10 m²
 Paver = 167,00 m²
 Viga de Travamento = 100,60 m
 Meio Fio = 113,50 m
 Grama = 2,80 m²
 Boca de Lobo Calçada = 1 und

OBS.: Ver folha 13, em anexo. Detalhamento da calçada.

NBR 9050/2015
 6.12.2 Inclinação longitudinal
 A inclinação longitudinal da faixa livre (passeio) das calçadas ou das vias exclusivas de pedestres deve sempre acompanhar a inclinação das vias lindeiras.

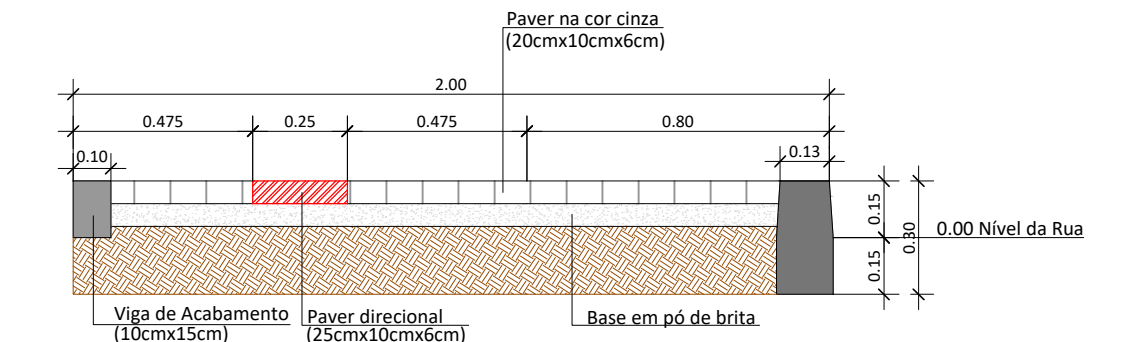


- DRENAGEM PLUVIAL EXISTENTE**
- TUBULAÇÃO Ø20cm
 - TUBULAÇÃO Ø40cm
 - TRANSPOSIÇÃO DE SARIETA
 - BOCA LOBO Ø20cm
 - BOCA LOBO Ø40cm

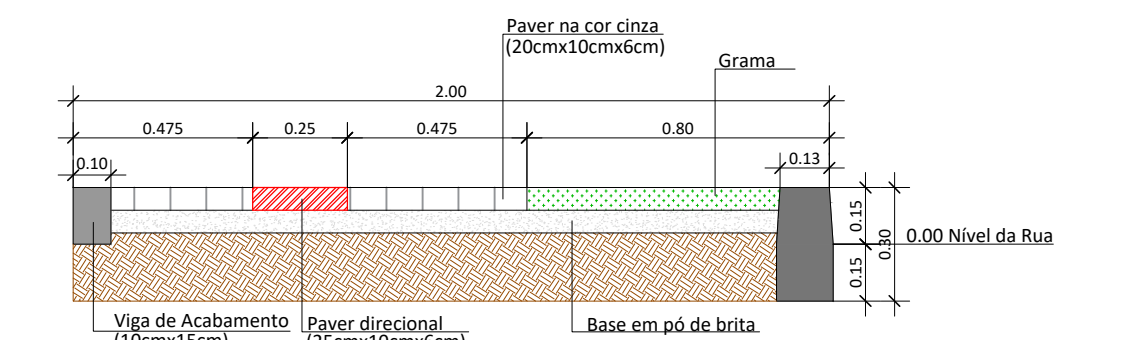
- LEGENDA:**
- POSTE
 - PLACAS
 - ÁRVORE
 - TOCO
 - LIXEIRA
 - MARCO
 - REGISTRO
 - BOCA DE LOBO
- LEGENDA:**
- MEIO FIO - EXECUTAR
 - MEIO FIO - EXISTENTE

PLANTA SITUAÇÃO - RUA ALDINO JACOB SCHNEIDER - TRECHO II

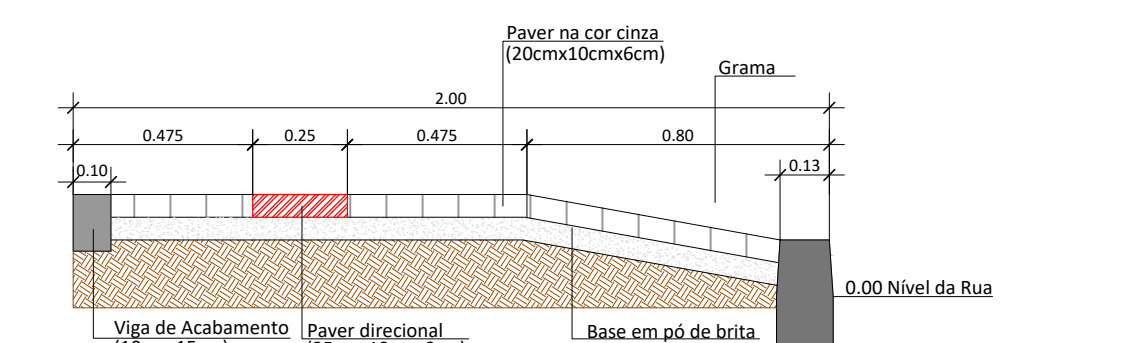
ESC.: 1:250



CORTE - DETALHE 01
 ESC.: 1/20



CORTE - DETALHE 01
 ESC.: 1/20



CORTE - DETALHE 02
 ESC.: 1/20

	ASSOCIAÇÃO DOS MUNICÍPIOS DO ENTRE RIOS - SC BOM JESUS DO OESTE-CABÍ-CAMPO ERÉ-CUNHA PORÁ-CUNHATAÍ-FLOR DO SERTÃO IRACEMINHA-MARAVILHA-MODELO-PALMITOS-RIQUEZA-ROMELÂNDIA-SALTINHO SANTA TEREZINHA DO PROGRESSO-SÃO MIGUEL DA BOA VISTA-SAUADES-TIGRINHOS
	ENDEREÇO: Av. Euclides da Cunha, 160 - Cx. P. 47 - Centro 89.874-000 - MARAVILHA - Santa Catarina Fone/Fax: (0**49)3664-0282 e-mail:engenharia@amerios.org.br CNPJ 00.961.206/0001-88
	MUNICÍPIO DE SÃO MIGUEL DA BOA VISTA - SC
	OBRA: PROJETO DE CALÇADA PÚBLICA RUA ALDINO JACOB SCHNEIDER - TRECHO II
RESPONSÁVEL TÉCNICO: ENGENHEIRA CIVIL CREA/SC: 090.319-0 REG. NACIONAL: 250654897-1 CARLINE JOICE HACKENHAAR	ASS. RESP. TÉCNICO:
ESPECIALIDADES: PLANIALTIMÉTRICO, PERFIL LONGITUDINAL E SEÇÃO TIPO.	TOPOGRAFIA: MATEUS TURATTI ENGENHEIRO FORTAL CREA/SC: 113.123-9 - Geomensor Insc.FRG Gestora Topografia
PROPRIETÁRIO: MUNICÍPIO DE SÃO MIGUEL DA BOA VISTA - SC	ASS. PREFEITO:
LOCAL: PERÍMETRO URBANO	MUNICÍPIO DE SÃO MIGUEL DA BOA VISTA CNPJ: 89.912.124/0001-82
DESENHO: NAIARA BROCCO	Nº DESENHO: D3/2023/SMBV/JANEIRO/CALÇADA VÁRIAS RUAS
DATA: JANEIRO/2023	ESCALA: INDICADA
06	