

Área Total = 186,65 m²
REMOÇÃO: LADO ESQUERDO
 Concreto = 8,40 m²
 Grama = 137,30 m²
 Paver = 31,10 m²
 Brita = 9,85 m²
 Árvore = 7 un



OBS.: Deverá ser feita a realocação dos postes/lixeiras/placas, para "faixa de serviço da calçada pública, sendo que a localização e o serviço fica de responsabilidade do Município.



DRENAGEM PLUVIAL EXISTENTE
 TUBULAÇÃO Ø40cm BOCA LOBO Ø40cm


LEGENDA:
 ● ÁRVORE
 ● POSTE
 ● PLACAS
 ● LIXEIRA
 ● MARCO
 ● REGISTRO
 ● TOCO

LEGENDA:
 — MEIO FIO - EXECUTAR
 — MEIO FIO - EXISTENTE

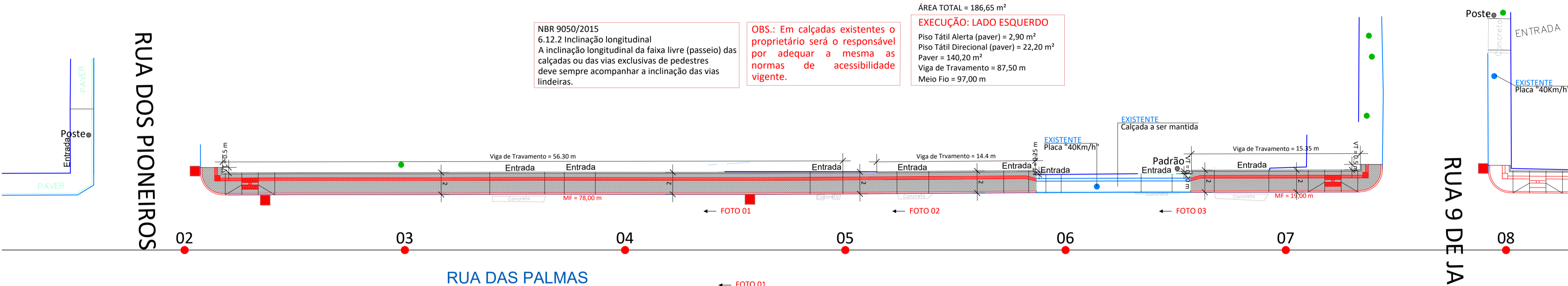
LEGENDA DE REMOÇÃO
 CERÂMICA
 SOLO
 CONCRETO
 PAV. ASFÁLTICA

BRITA
 GRAMA
 ÁRVORE/TOCO

Área Total = 187,85 m²
REMOÇÃO: LADO DIREITO
 Grama = 82,35 m²
 Concreto = 22,00 m²
 Brita = 15,70 m²
 Solo = 63,80 m²
 Árvore = 14 und.



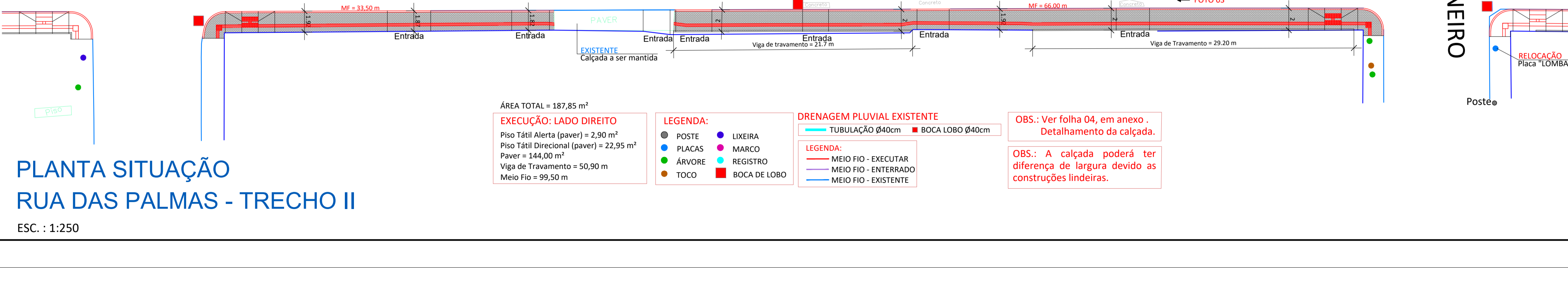
PLANIMETRIA
 ESC.: 1:250



NBR 9050/2015
 6.12.2 inclinação longitudinal
 A inclinação longitudinal da faixa livre (passelo) das calçadas ou das vias exclusivas de pedestres deve sempre acompanhar a inclinação das vias lindeiras.

OBS.: Em calçadas existentes o proprietário será o responsável por adequar a mesma as normas de acessibilidade vigente.

ÁREA TOTAL = 186,65 m²
EXECUÇÃO: LADO ESQUERDO
 Piso Tátil Alerta (paver) = 2,90 m²
 Piso Tátil Direcional (paver) = 22,20 m²
 Paver = 140,20 m²
 Viga de Travamento = 87,50 m
 Meio Fio = 97,00 m



ÁREA TOTAL = 187,85 m²
EXECUÇÃO: LADO DIREITO
 Piso Tátil Alerta (paver) = 2,90 m²
 Piso Tátil Direcional (paver) = 22,95 m²
 Paver = 144,00 m²
 Viga de Travamento = 50,90 m
 Meio Fio = 99,50 m

LEGENDA:
 ● POSTE
 ● PLACAS
 ● ÁRVORE
 ● TOCO

LEGENDA:
 ● LIXEIRA
 ● MARCO
 ● REGISTRO
 ● BOCA DE LOBO

DRENAGEM PLUVIAL EXISTENTE
 TUBULAÇÃO Ø40cm BOCA LOBO Ø40cm

LEGENDA:
 — MEIO FIO - EXECUTAR
 — MEIO FIO - ENTERRADO
 — MEIO FIO - EXISTENTE

OBS.: Ver folha 04, em anexo. Detalhamento da calçada.

OBS.: A calçada poderá ter diferença de largura devido as construções lindeiras.

PLANTA SITUAÇÃO
RUA DAS PALMAS - TRECHO II
 ESC.: 1:250

	ASSOCIAÇÃO DOS MUNICÍPIOS DO ENTRE RIOS - SC <small>BOM JESUS DO OESTE-CAIBI-CAMPO ERÉ-CUNHA PORÁ-CUNHATAÍ-FLOR DO SERTÃO IRACEMINHA-MARAVILHA-MODELO-PALMITOS-RIQUEZA-ROMELÂNDIA-SALTINHO SANTA TEREZINHA DO PROGRESSO-SÃO MIGUEL DA BOA VISTA-SAUDADES-TIGRINHOS</small>
	<small>ENGENHEIRO:</small> Av. Euclides da Cunha, 160 - Cx. P. 47 - Centro 89.874-000 - MARAVILHA - Santa Catarina Fone/Fax: (0**49)3664-0282 e-mail:engenharia@amerios.org.br CNPJ 00.961.206/0001-88
	MUNICÍPIO DE SÃO MIGUEL DA BOA VISTA - SC <small>OBRA:</small> CALÇADA PÚBLICA RUA DAS PALMAS
	<small>RESPONSÁVEL TÉCNICO:</small> ENGENHEIRA CIVIL REG. NACIONAL: 250654897-1 CARLINE JOICE HACKENHAAR
<small>PROPRIETÁRIO:</small> MUNICÍPIO DE SÃO MIGUEL DA BOA VISTA - SC	<small>ASS. RESP. TÉCNICO:</small> VANDERLEI BONALDO
<small>LOCAL:</small> PERÍMETRO URBANO	<small>DATA:</small> SETEMBRO/2021
<small>DESENHO:</small> NAIARA BROCCO	<small>ESCALA:</small> INDICADA