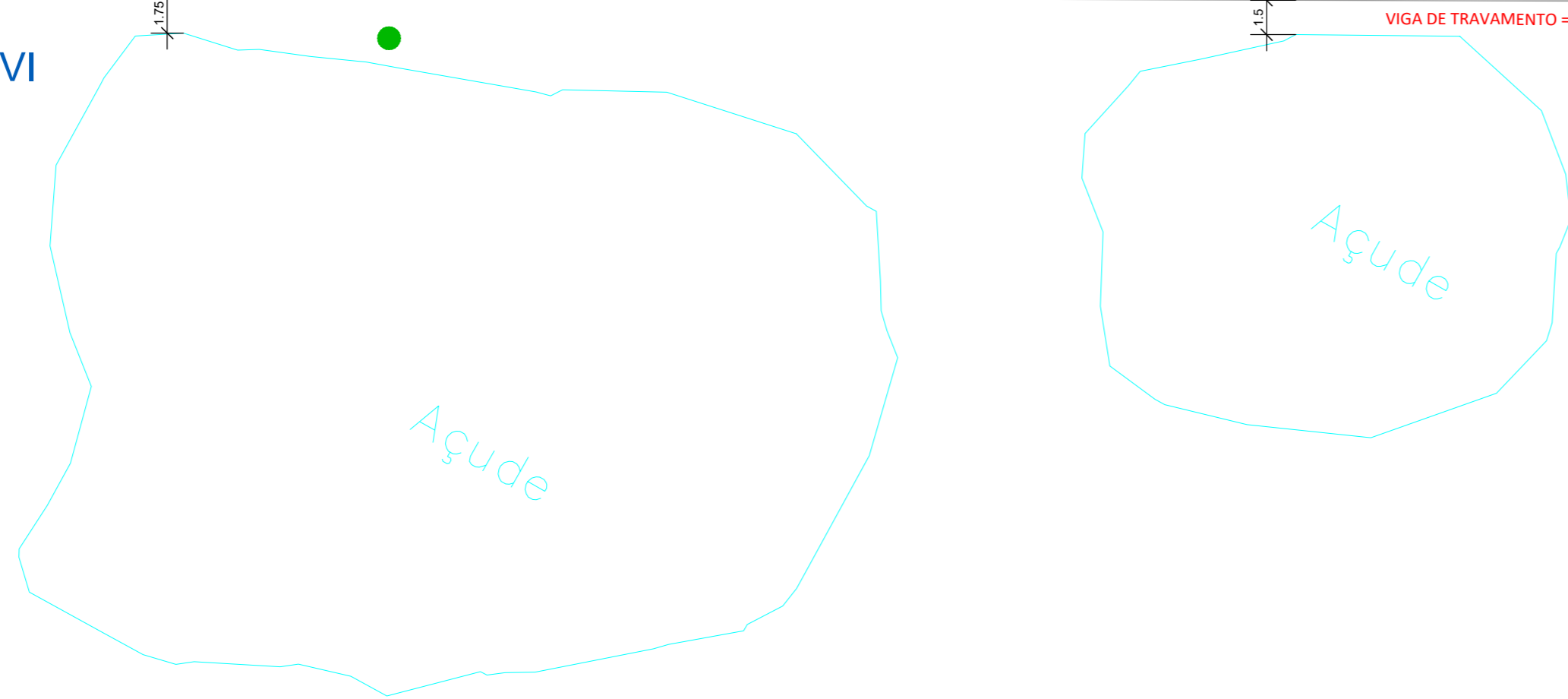
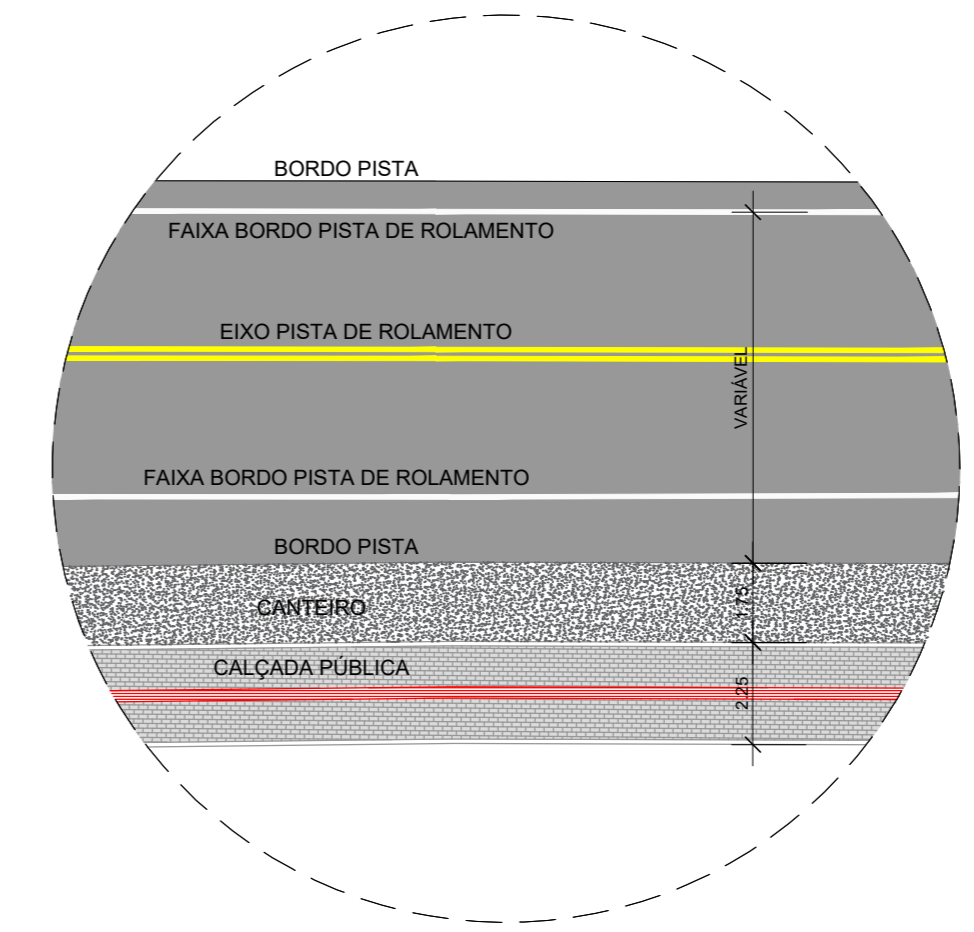


PLANALTIMÉTRICO - TRECHO VI
ESC.: 1:250




ÁREA TOTAL = 720,50 m²
EXECUÇÃO: LADO DIREITO
 Piso Tátil Direcional (paver) = 45,05 m²
 Paver = 324,25 m²
 Brita = 315,15 m²
 Viga de Travamento Interna = 180,10 m
 Viga de Travamento Externa = 180,15 m

OBS.: O MUNICÍPIO DE SÃO MIGUEL DA BOA VISTA É RESPONSÁVEL PELO LICENCIAMENTO AMBIENTAL DOS PROJETOS.



ASSOCIAÇÃO DOS MUNICÍPIOS DO ENTRE RIOS - SC
 BOM JESUS DO OESTE-CAIBI-CAMPO ERÉ-CUNHA PORÁ-CUNHATAI-FLOR DO SERTÃO
 IRACEMINHA-MARAVILHA-MODELO-PALMITOS-RIQUEZA-ROMELÂNDIA-SALTINHO
 SANTA TEREZINHA DO PROGRESSO-SÃO MIGUEL DA BOA VISTA-SAUDADES-TIGRINHOS

ENDEREÇO:
 Av. Euclides da Cunha, 160 - Cx. P. 47 - Centro
 89.874-000 - MARAVILHA - Santa Catarina
 Fone/Fax: (0**49)3664-0282 e-mail:engenharia@amerios.org.br
 CNPJ 00.961.206/0001-88



MUNICÍPIO DE SÃO MIGUEL DA BOA VISTA - SC

OBRA:
PROJETO DE CALÇADA PÚBLICA RODOVIA SC 492 TRECHO VI

RESPONSÁVEL TÉCNICO: ENGENHEIRA CIVIL CREA/SC: 090.319-0 REG. NACIONAL: 250654897-1	CARLINE JOICE HACKENHAAR	ASS. RESP. TÉCNICO:
ESPECIFICAÇÕES: PLANALTIMÉTRICO, PERFIL LONGITUDINAL PLANIMETRIA, E SEÇÃO TIPO.	TOPÓGRAFO: MATEUS TURATTI ENGENHEIRO FLORESTAL CREA/SC: 111.227-5 Geomensor Inscra FPG Geoterra Topografia	ASS. PREFEITO:
PROPRIETÁRIO: MUNICÍPIO DE SÃO MIGUEL DA BOA VISTA - SC	ASS. PREFEITO:	FOLHA:
LOCAL: PERÍMETRO URBANO	MUNICÍPIO DE SÃO MIGUEL DA BOA VISTA CNPJ: 80.912.124/0001-82	03
DESENHO: VINÍCIUS/NAIARA	Nº DESENHO: D3/2022/SMBV/SETEMBRO/CICLOVIA TRECHO IV, V, VI E VII	DATA: SETEMBRO/2022
		ESCALA: INDICADA