

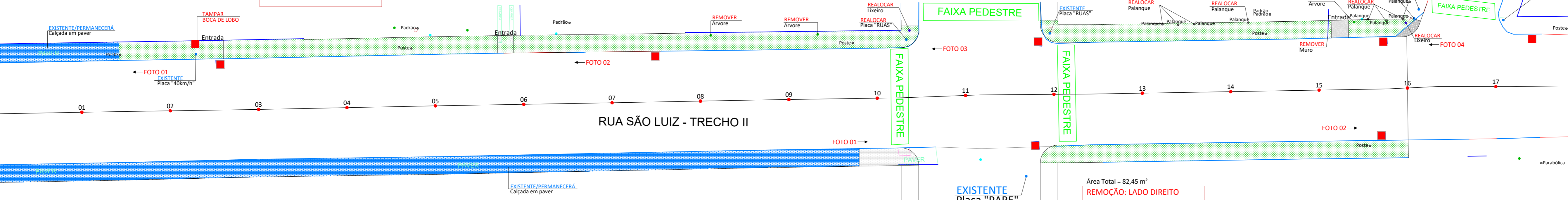
FOTOS: LADO ESQUERDO



Área Total = 183,60 m<sup>2</sup>  
**REMOÇÃO: LADO ESQUERDO**  
 Grama = 182,90 m<sup>2</sup>  
 Cerâmica = 0,70 m<sup>2</sup>  
 Árvore = 2 und.

OBS.: Deverá ser feita a realocação dos postes/lixeiras/placas, para "faixa de serviço da calçada pública, sendo que a localização e o serviço fica de responsabilidade do Município.

Área Total = 85,55 m<sup>2</sup>  
**REMOÇÃO: LADO ESQUERDO**  
 Grama = 79,20 m<sup>2</sup>  
 Brita = 3,90 m<sup>2</sup>  
 Asfalto = 2,45 m<sup>2</sup>  
 Árvore = 1 und.



RUA SÃO LUIZ - TRECHO II

LEGENDA DE REMOÇÃO

- CONCRETO/CERÂMICA
- SOLO
- CALÇAMENTO
- PAV. ASFÁLTICA
- BRITA
- GRAMA
- PAVER EXECUTAR
- PAVER EXISTENTE
- LAJOTA

LEGENDA:

- POSTE
- PLACAS
- ÁRVORE
- TOCO
- LIXEIRA
- MARCO
- REGISTRO
- BOCA DE LOBO

DRENAGEM PLUVIAL EXISTENTE

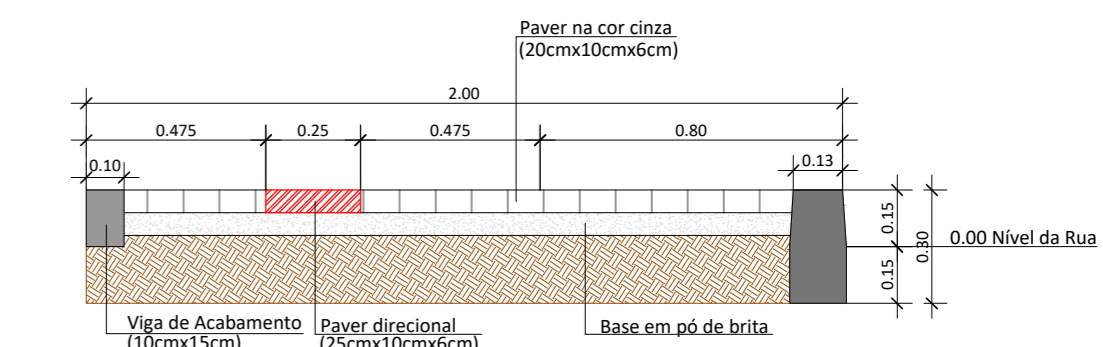
- TUBULAÇÃO Ø20cm
- TUBULAÇÃO Ø40cm
- BOCA LOBO Ø20cm
- BOCA LOBO Ø40cm

FOTOS: LADO DIREITO



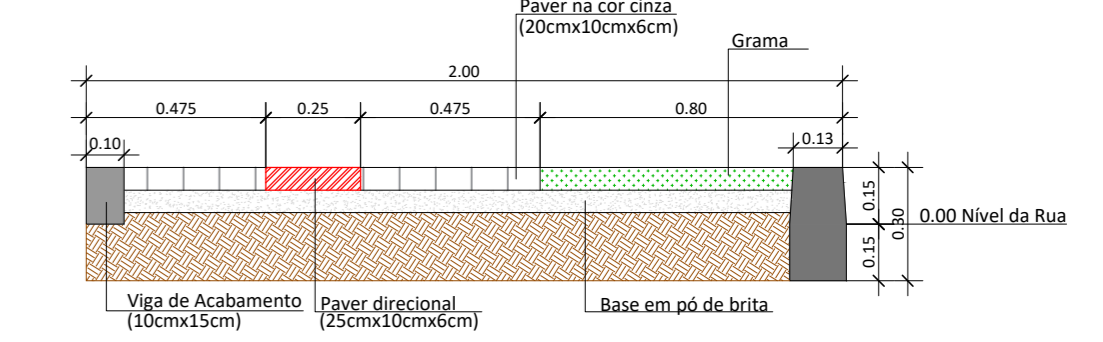
Área Total = 12,60 m<sup>2</sup>  
**REMOÇÃO: LADO DIREITO**  
 Paver = 12,25 m<sup>2</sup>  
 Grama = 0,35 m<sup>2</sup>

Área Total = 82,45 m<sup>2</sup>  
**REMOÇÃO: LADO DIREITO**  
 Grama = 82,45 m<sup>2</sup>



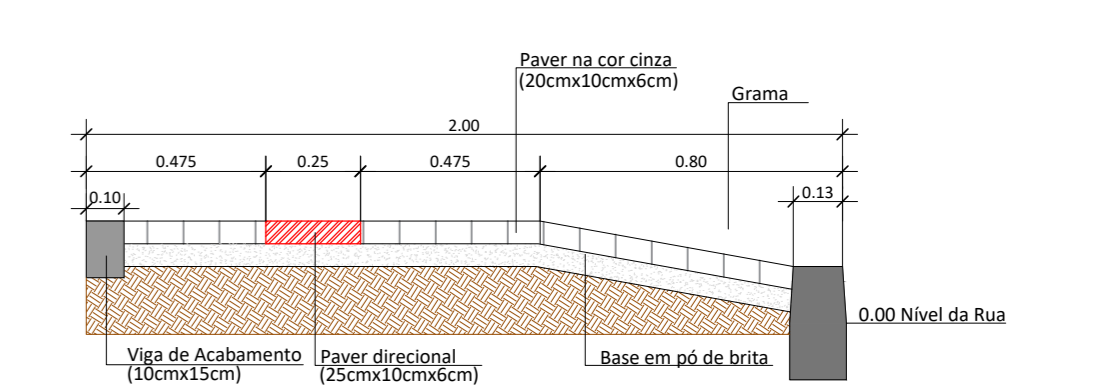
CORTE - DETALHE 01

ESC.: 1/20



CORTE - DETALHE 01

ESC.: 1/20



CORTE - DETALHE 02

ESC.: 1/20

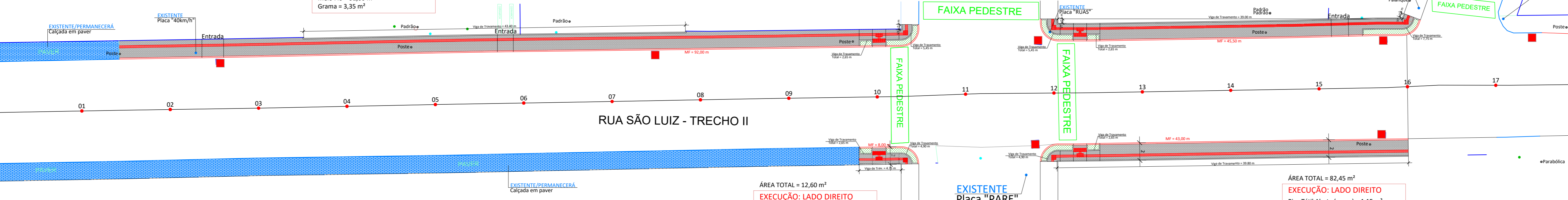
PLANIMETRIA - AV. SÃO LUIZ - TRECHO II

ESC.: 1:250

OBS.: Ver folha 13, em anexo. Detalhamento da calçada.

NBR 9050/2015  
 6.12.2 Inclinação longitudinal  
 A inclinação longitudinal da faixa livre (passeio) das calçadas ou das vias exclusivas de pedestres deve sempre acompanhar a inclinação das vias lindeiras.

ÁREA TOTAL = 85,55 m<sup>2</sup>  
**EXECUÇÃO: LADO ESQUERDO**  
 Piso Tátil Alerta (paver) = 1,40 m<sup>2</sup>  
 Piso Tátil Direcional (paver) = 10,00 m<sup>2</sup>  
 Paver = 55,45 m<sup>2</sup>  
 Viga de Travamento = 55,85 m  
 Meio Fio = 45,50 m  
 Grama = 7,20 m<sup>2</sup>



RUA SÃO LUIZ - TRECHO II

ÁREA TOTAL = 183,60 m<sup>2</sup>  
**EXECUÇÃO: LADO ESQUERDO**  
 Piso Tátil Alerta (paver) = 1,15 m<sup>2</sup>  
 Piso Tátil Direcional (paver) = 22,25 m<sup>2</sup>  
 Paver = 139,70 m<sup>2</sup>  
 Viga de Travamento = 52,10 m  
 Meio Fio = 92,00 m  
 Grama = 3,35 m<sup>2</sup>

ÁREA TOTAL = 12,60 m<sup>2</sup>  
**EXECUÇÃO: LADO DIREITO**  
 Piso Tátil Alerta (paver) = 1,15 m<sup>2</sup>  
 Piso Tátil Direcional (paver) = 1,15 m<sup>2</sup>  
 Paver = 5,00 m<sup>2</sup>  
 Viga de Travamento = 12,30 m  
 Meio Fio = 8,00 m  
 Grama = 3,00 m<sup>2</sup>

ÁREA TOTAL = 82,45 m<sup>2</sup>  
**EXECUÇÃO: LADO DIREITO**  
 Piso Tátil Alerta (paver) = 1,15 m<sup>2</sup>  
 Piso Tátil Direcional (paver) = 9,90 m<sup>2</sup>  
 Paver = 58,00 m<sup>2</sup>  
 Viga de Travamento = 47,35 m  
 Meio Fio = 43,00 m  
 Grama = 3,05 m<sup>2</sup>

DRENAGEM PLUVIAL EXISTENTE

- TUBULAÇÃO Ø20cm
- TUBULAÇÃO Ø40cm
- TRANSPOSIÇÃO DE SARIETA
- BOCA LOBO Ø20cm
- BOCA LOBO Ø40cm

LEGENDA:

- POSTE
- PLACAS
- ÁRVORE
- TOCO
- LIXEIRA
- MARCO
- REGISTRO
- BOCA DE LOBO

LEGENDA:

- MEIO FIO - EXECUTAR
- MEIO FIO - EXISTENTE

PLANTA SITUAÇÃO - AV. SÃO LUIZ - TRECHO II

ESC.: 1:250



**AMERIOS**

ASSOCIAÇÃO DOS MUNICÍPIOS DO ENTRE RIOS - SC  
 BOM JESUS DO OESTE - CAMBICAMPO ERE - CUNHA PORÁ - CUNHATÁ - FLOR DO SERTÃO  
 BRACEMINHA - MARAVILHA - MODELO - PALMITOS - ROQUEZA - HOMELÂNDIA - SALTINHO  
 SANTA TEREZINHA DO PROGRESSO - SÃO MIGUEL DA BOA VISTA - SAUDADES - TIGRINHOS

INSCRIÇÃO:  
 Av. Euclides da Cunha, 160 - Cx. P. 47 - Centro  
 89.874-000 - MARAVILHA - Santa Catarina  
 Fone/Fax: (0\*\*49)3664-0282 e-mail: engenharia@amerios.org.br  
 CNPJ 00.961.206/0001-88



**MUNICÍPIO DE SÃO MIGUEL DA BOA VISTA - SC**

PROJETO DE CALÇADA PÚBLICA  
**AV. SÃO LUIZ - TRECHO II**

RESPONSÁVEL TÉCNICO:  
 ENGENHEIRA CIVIL  
 CREA/SC: 090.319-D  
 REG. NACIONAL: 250654897-1

**CARLINE JOICE HACKENHAAR**

ASS. RESP. TÉCNICO:  
 TOPOGRAFIA:  
 MATEUS TURATTI  
 ENGENHEIRO FORTÍFICO  
 CREA/SC: 111.227-4  
 GOVERNADOR RICARDO FREY

MUNICÍPIO DE SÃO MIGUEL DA BOA VISTA - SC

ASS. PREFEIRO

FÓRUM

LOCAL:  
 PERÍMETRO URBANO

MUNICÍPIO DE SÃO MIGUEL DA BOA VISTA  
 CNPJ: 80.912.124/0001-82

02

TERRENO:  
 NAHARA BROCCO

Nº 05/2016  
 D3/2023/SMBV/JANEIRO/CALÇADA VÁRIAS RUAS

DATA:  
 JANEIRO/2023

ESCALA:  
 INDICADA