

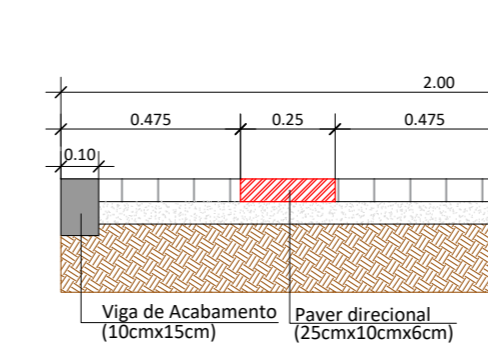
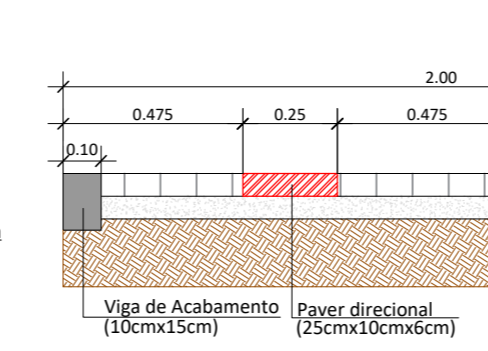
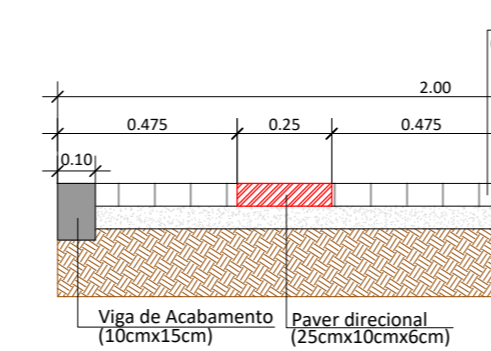
OBS.: Deverá ser feita a realocação dos postes/lixeiros/placas, para "faixa de serviço da calçada pública, sendo que a localização e o serviço fica de responsabilidade do Município.

Área Total = 403,30 m²
 REMOÇÃO: LADO ESQUERDO
 Grama = 384,95 m²
 Concreto = 18,35 m²
 Árvores/Toco = 3 und.



- LEGENDA DE REMOÇÃO**
- CONCRETO/CERÂMICA
 - SOLO
 - CALÇAMENTO
 - PAV. ASFÁLTICA
 - BRITA
 - GRAMA
 - PAVER EXECUTAR
 - PAVER EXISTENTE
 - LAIOTA
- LEGENDA:**
- POSTE
 - PLACAS
 - ÁRVORE
 - TOCO
 - LIXEIRA
 - MARCO
 - REGISTRO
 - BOCA DE LOBO
- LEGENDA:**
- MEO FIO - EXECUTAR
 - MEO FIO - ENTERRADO
 - MEO FIO - EXISTENTE
- DRENAGEM PLUVIAL EXISTENTE**
- TUBULAÇÃO Ø30cm
 - TUBULAÇÃO Ø40cm
 - BOCA LOBO Ø20cm
 - BOCA LOBO Ø40cm

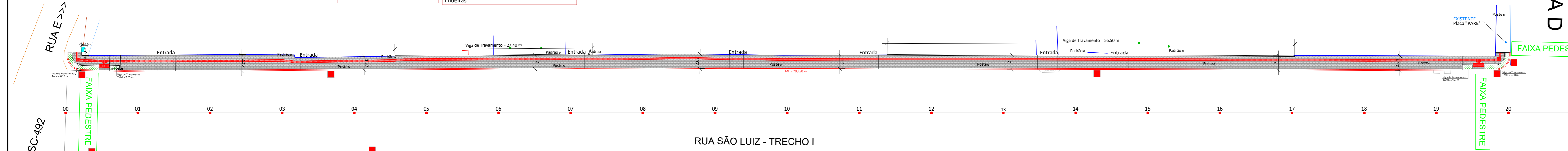
PLANIMETRIA - AV. SÃO LUIZ - TRECHO I
 ESC.: 1:250



ÁREA TOTAL = 403,30 m²
 EXECUÇÃO: LADO ESQUERDO
 Piso Tátil Alerta (paver) = 2,20 m²
 Piso Tátil Direcional (paver) = 49,30 m²
 Paver = 308,15 m²
 Viga de Travamento = 102,05 m
 Meio Fio = 203,50 m
 Grama = 7,00 m²

OBS.: Ver folha 13, em anexo, Detalhamento da calçada.

NBR 9050/2015
 6.12.2 Inclinação longitudinal
 A inclinação longitudinal da faixa livre (passeio) das calçadas ou das vias exclusivas de pedestres deve sempre acompanhar a inclinação das vias lindéiras.



- DRENAGEM PLUVIAL EXISTENTE**
- TUBULAÇÃO Ø30cm
 - TUBULAÇÃO Ø40cm
 - BOCA LOBO Ø20cm
 - BOCA LOBO Ø40cm
 - TRANSPOSIÇÃO DE SARIETA
- LEGENDA:**
- POSTE
 - PLACAS
 - ÁRVORE
 - TOCO
 - LIXEIRA
 - MARCO
 - REGISTRO
 - BOCA DE LOBO
- LEGENDA:**
- MEO FIO - EXECUTAR
 - MEO FIO - EXISTENTE

PLANTA SITUAÇÃO - AV. SÃO LUIZ - TRECHO I
 ESC.: 1:250

RUA D

RUA D



ASSOCIAÇÃO DOS MUNICÍPIOS DO ENTRE RIOS - SC
 BOM FUS DO DESTE-CAMPO ENÉ-CUNHA PARA-CUNHATÁ-FLOR DO SERTÃO
 BRACERINHA-MARAVILHA-ANDARAÍ-PALMARES-ROZEA-RONDA-ÁGUA-SAL-TRINDADE
 SANTA TEREZINHA DO PROGRESSO SÃO MIGUEL DA BOA VISTA-SALGADAS-TIGRINHOS

ENDEREÇO:
 Av. Euclides da Cunha, 160 - Cx. P. 47 - Centro
 89.874-000 - MARAVILHA - Santa Catarina
 Fone/Fax: (0**49)3664-0282 e-mail:engenharia@amerios.org.br
 CNPJ/00.961.206/0001-88



MUNICÍPIO DE SÃO MIGUEL DA BOA VISTA - SC

OBRA:
PROJETO DE CALÇADA PÚBLICA AV. SÃO LUIZ - TRECHO I

PROJEGARAFIA TÉCNICO: ENGENHEIRA CIVIL CREA/SC: 090.319-0 REG. NACIONAL: 250654897-1	ASS. RESP. TÉCNICO: CARLINE JOICE HACKENHAAR
PROJECIONISTA: PLANIALTIMÉTRICO, PERFIL LONGITUDINAL E SEÇÃO TIPO.	PROJECIONISTA: MATEUS TURATTI ENGENHEIRO CIVIL CREA/SC: 111.227-4 REG. NACIONAL: 250654897-1
PROPOSTANTE: MUNICÍPIO DE SÃO MIGUEL DA BOA VISTA - SC	ASS. PRESTADOR: MUNICÍPIO DE SÃO MIGUEL DA BOA VISTA
LOCAL: PERÍMETRO URBANO	LOCAL: MUNICÍPIO DE SÃO MIGUEL DA BOA VISTA
PROJETO: NAJARA BROCCO	PROJETO: MUNICÍPIO DE SÃO MIGUEL DA BOA VISTA
Nº DO PROJETO: 03/2023/SMBV/JANEIRO/CALÇADA VÁRIAS RUAS	Nº DO PROJETO: 36.312.124/0001.82
DATA: JANEIRO/2023	ESCALA: INDICADA