

**LEGENDA DE REMOÇÃO**

CONCRETO/CERÂMICA	GRAMA
SOLO	PAVER EXECUTAR
CALÇAMENTO	PAVER EXISTENTE
PAV. ASFÁLTICA	LAJOTA
BRITA	

**DRENAGEM PLUVIAL EXISTENTE**

TUBULAÇÃO Ø20cm	BOCA LOBO Ø20cm
TUBULAÇÃO Ø40cm	BOCA LOBO Ø40cm

**LEGENDA:**

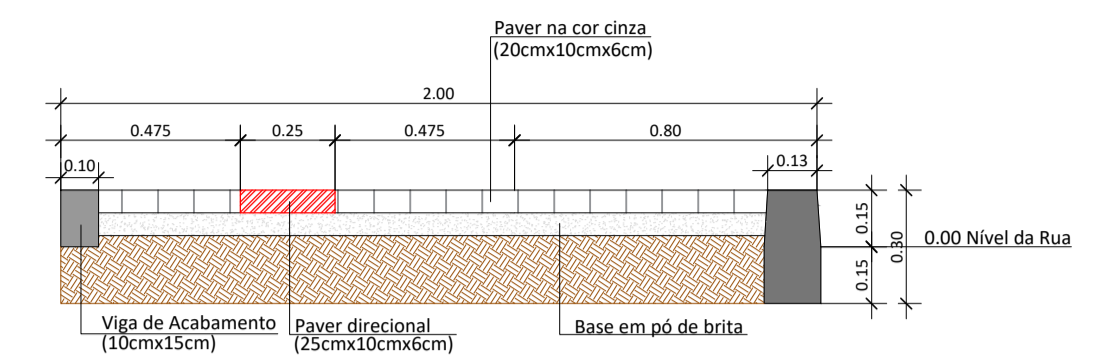
POSTE	LIXEIRA
PLACAS	MARCO
ÁRVORE	REGISTRO
TOCO	BOCA DE LOBO

**LEGENDA:**

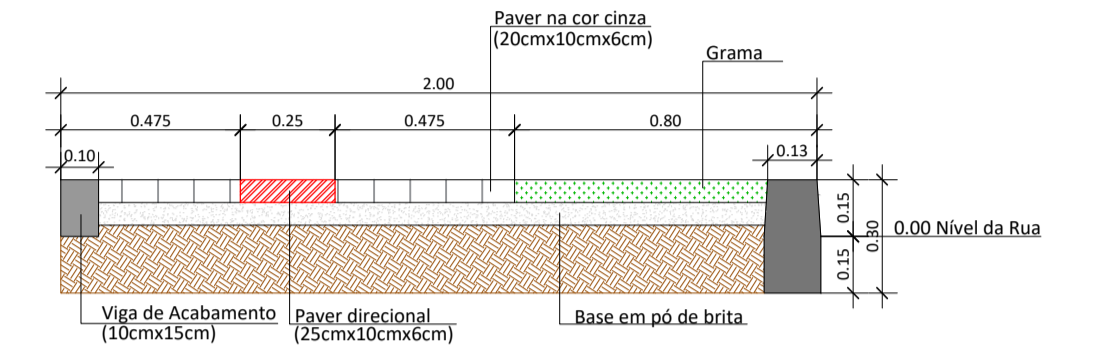
MEIO FIO - EXECUTAR
MEIO FIO - ENTERRADO
MEIO FIO - EXISTENTE

Área Total = 186,10 m<sup>2</sup>  
**REMOÇÃO: LADO DIREITO**  
 Lajota Sextavada = 186,10 m<sup>2</sup>

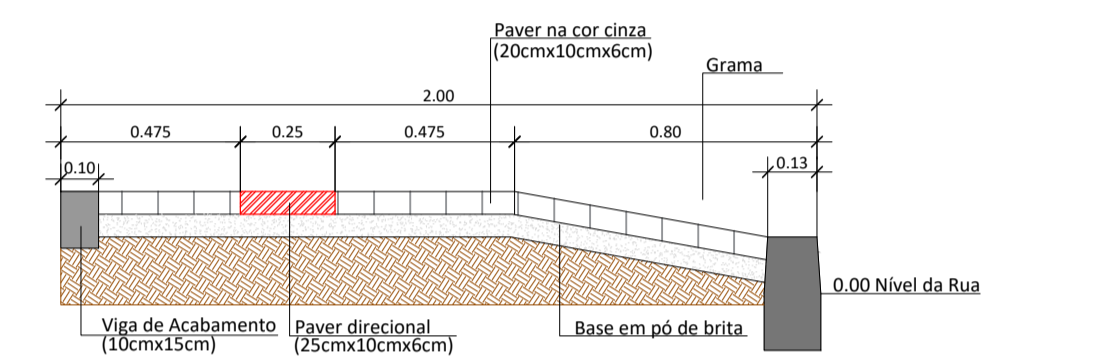
**PLANIMETRIA - RUA ALDINO JACOB SCHNEIDER - TRECHO I**  
 ESC.: 1:250



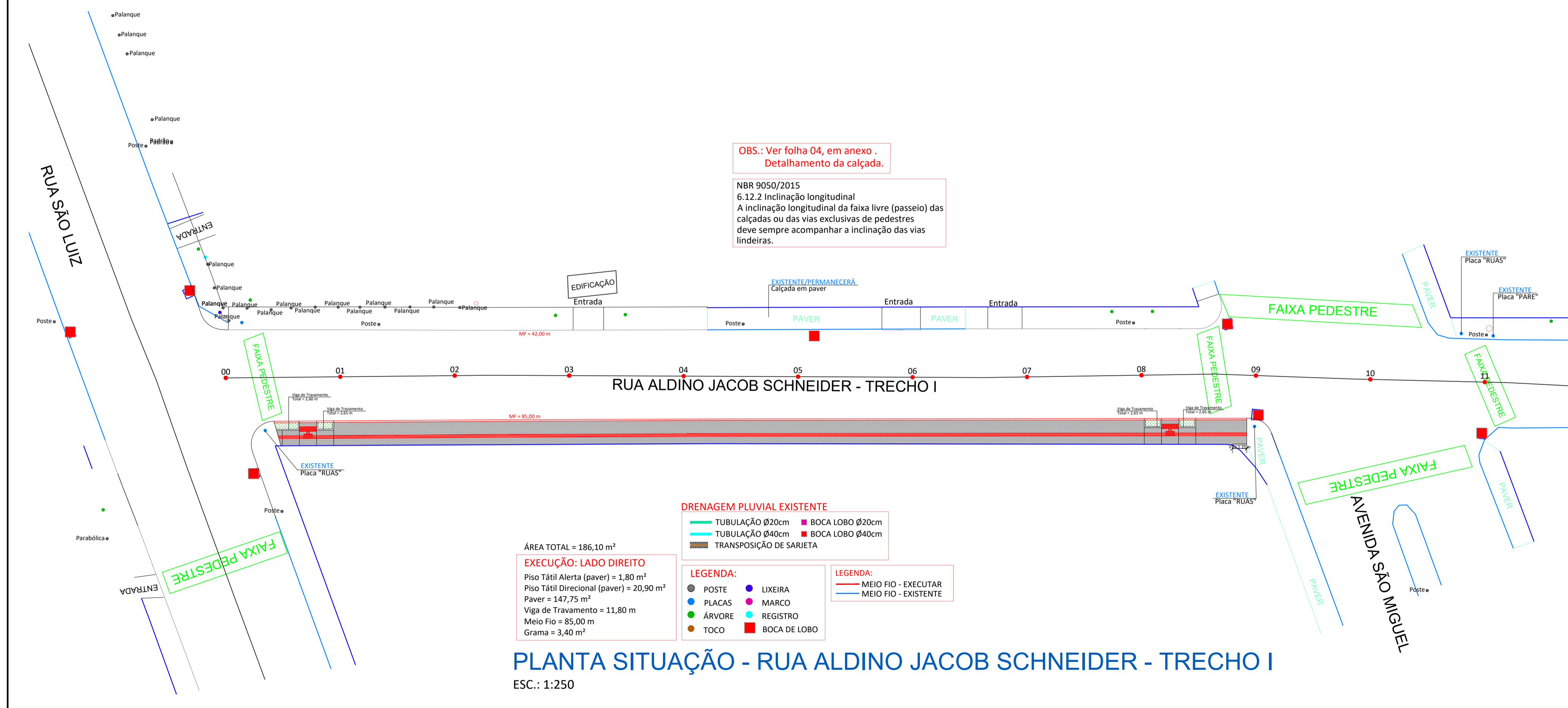
**CORTE - DETALHE 01**  
 ESC.: 1/20



**CORTE - DETALHE 01 - CANTEIRO ESQUINA**  
 ESC.: 1/20



**CORTE - DETALHE 02**  
 ESC.: 1/20



**OBS.: Ver folha 04, em anexo - Detalhamento da calçada.**

NBR 9050/2015  
 6.12.2 Inclinação longitudinal  
 A inclinação longitudinal da faixa livre (passeio) das calçadas ou das vias exclusivas de pedestres deve sempre acompanhar a inclinação das vias linderas.

**DRENAGEM PLUVIAL EXISTENTE**

TUBULAÇÃO Ø20cm	BOCA LOBO Ø20cm
TUBULAÇÃO Ø40cm	BOCA LOBO Ø40cm
TRANSPOSIÇÃO DE SARIETA	

**LEGENDA:**

POSTE	LIXEIRA
PLACAS	MARCO
ÁRVORE	REGISTRO
TOCO	BOCA DE LOBO

**LEGENDA:**

MEIO FIO - EXECUTAR
MEIO FIO - EXISTENTE

ÁREA TOTAL = 186,10 m<sup>2</sup>  
**EXECUÇÃO: LADO DIREITO**  
 Piso Tátil Alerta (paver) = 1,80 m<sup>2</sup>  
 Piso Tátil Direcional (paver) = 20,90 m<sup>2</sup>  
 Paver = 147,75 m<sup>2</sup>  
 Viga de Travamento = 11,80 m  
 Meio Fio = 85,00 m  
 Grama = 3,40 m<sup>2</sup>

**PLANTA SITUAÇÃO - RUA ALDINO JACOB SCHNEIDER - TRECHO I**  
 ESC.: 1:250

**AMERIOS**

**MUNICÍPIO DE SÃO MIGUEL DA BOA VISTA - SC**

**ASSOCIAÇÃO DOS MUNICÍPIOS DO ENTRE RIOS - SC**  
 BOM JESUS DO OESTE-CABI-CAMPO ERE-CUNHA PORÁ-CUNHATAI-FLORES DO SERTÃO  
 IRACEMINHA-MARAVILHA-MODELO-PALMITOS-RIQUEZA-ROMELÂNDIA-SALTIINHO  
 SANTA TEREZINHA DO PROGRESSO-SÃO MIGUEL DA BOA VISTA-SAUADADES-TIGRINHOS

ENDERÇO:  
 Av. Euclides da Cunha, 160 - Cx. P. 47 - Centro  
 89.874-000 - MARAVILHA - Santa Catarina  
 Fone/Fax: (0\*\*49)3664-0282 e-mail:engenharia@amerios.org.br  
 CNPJ 00.961.206/0001-88

OBRAS:  
**PROJETO DE CALÇADA PÚBLICA**  
**RUA ALDINO JACOB SCHNEIDER - TRECHO I**

---

RESPONSÁVEL TÉCNICO:  
 ENGENHEIRA CIVIL  
 CREA/SC: 090.319-0  
 REG. NACIONAL: 250654897-1

PROPRIETÁRIO:  
 MUNICÍPIO DE SÃO MIGUEL DA BOA VISTA - SC

LOCAL:  
 PERÍMETRO URBANO

DESENHO:  
 NAIARA BROCCO

ASS. RESP. TÉCNICO:  
**CARLINE JOICE HACKENHAAR**

PROPOSTANTE:  
 MUNICÍPIO DE SÃO MIGUEL DA BOA VISTA - SC

DATA:  
 03/2023/SMBV/JANEIRO/CAÇADA VÁRIAS RUAS

PROPOSTANTE:  
 MUNICÍPIO DE SÃO MIGUEL DA BOA VISTA - SC

DATA:  
 JANEIRO/2023

PROPOSTANTE:  
 MUNICÍPIO DE SÃO MIGUEL DA BOA VISTA - SC

DATA:  
 JANEIRO/2023

01