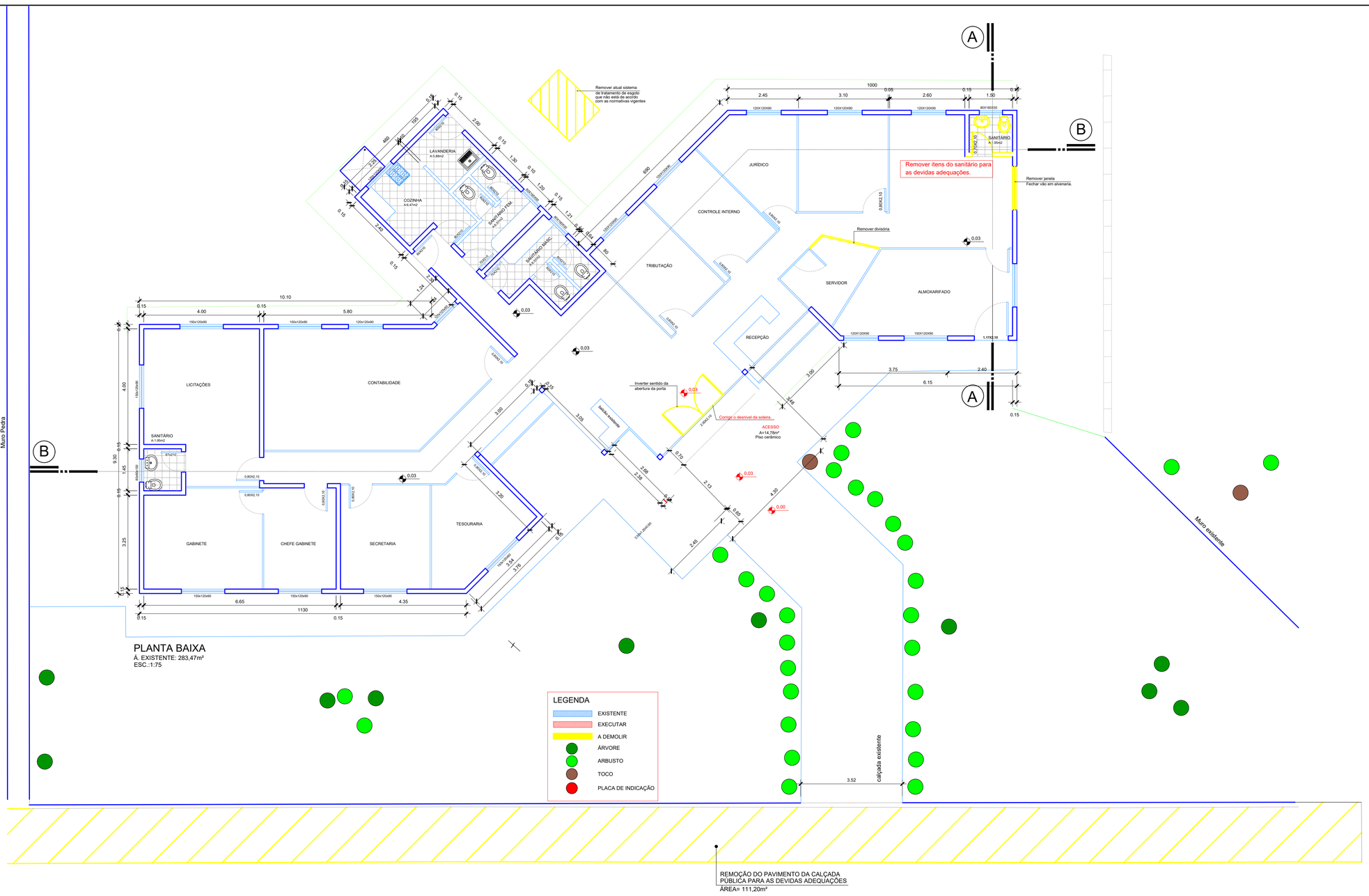

PLANTA BAIXA
Á. EXISTENTE: 283,47m²
ESC.:1:75

PLANTA BAIXA - BLOCO 01- DEMOLIÇÃO
Á. EXISTENTE: 283,47m²
ESC.:1/75

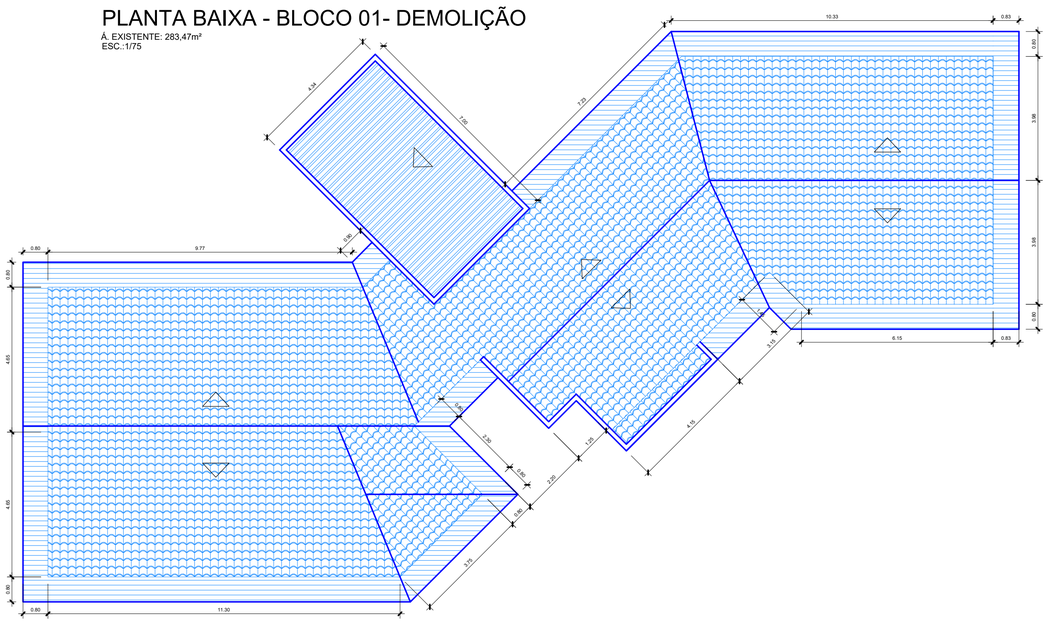

PLANTA COBERTURA
ESC.:1:100

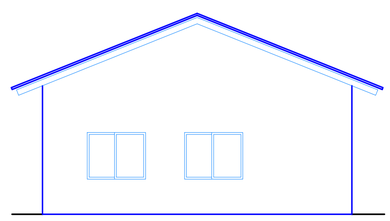

FACHADA LESTE
ESCALA 1:75

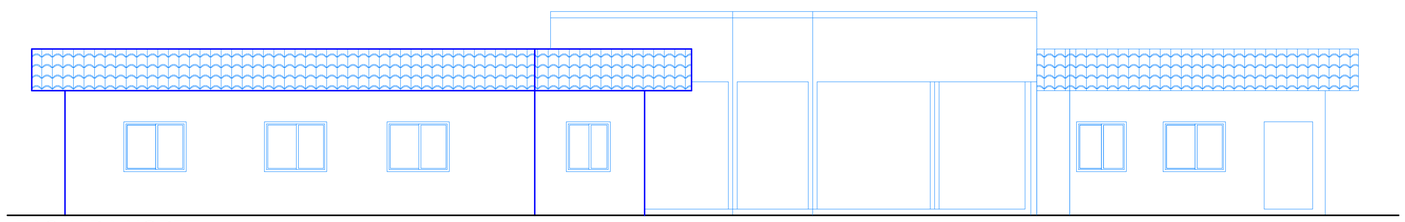

FACHADA NORTE
ESCALA 1:75

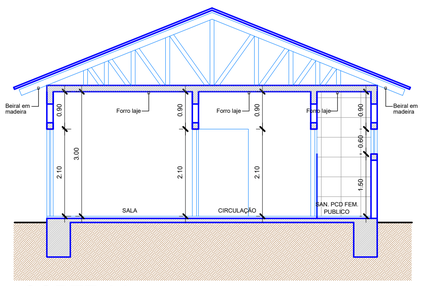

CORTE AA
ESCALA 1:75

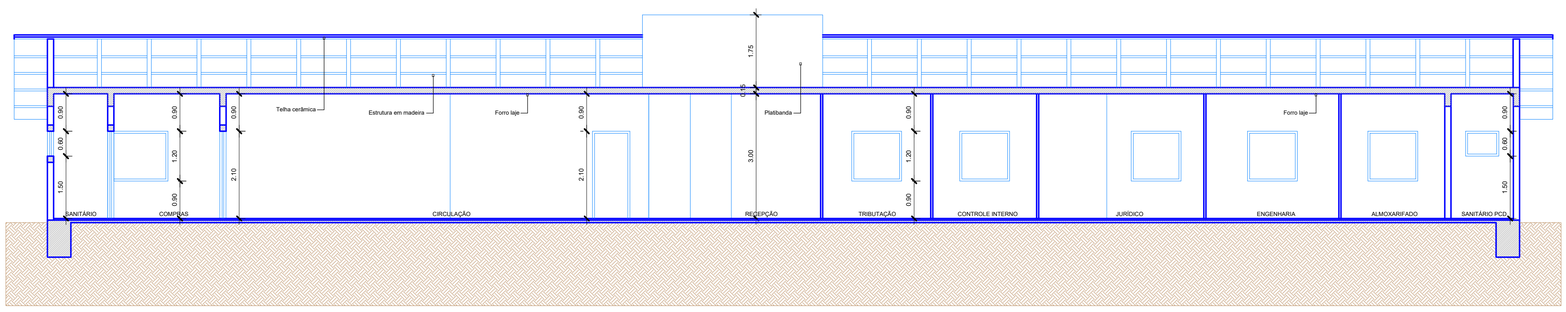

CORTE BB
ESCALA 1:75

ASSOCIAÇÃO DOS MUNICÍPIOS DO ENTRE RIOS-SC
BOM JESUS DO OESTE-CAIBI-CAMPO ERÊ-CUNHA PORÃ-CUNHATAÍ-FLOR DO SERTÃO
IRACEMINHA-MARAVILHA-MODELO-PALMITOS-RIQUEZA-ROMELÂNDIA-SALTINHO
SANTA TEREZINHA DO PROGRESSO-SÃO MIGUEL DA BOA VISTA-SAUDADES-TIGRINHOS

AMERIOS

ENDEREÇO:
Av. Euclides da Cunha,160 - Cx. P. 47 - Centro
89.874-000 - MARAVILHA - Santa Catarina
Fone/Fax: (0**49) 664-0282 - e-mail: engenharia@amerios.org.br
CNPJ 00.961.206/0001-88

MUNICÍPIO DE SÃO MIGUEL DA BOA VISTA

OBRA:
REGULARIZAÇÃO E ADEQUAÇÃO À ACESSIBILIDADE
(Bloco1 C. Administrativo)

RESPONSÁVEL TÉCNICO:
CLARICE V. TUMELERO NIEDERMAIER
ENGENHEIRA CIVIL
CREA/SC 139652-1 R/N 2515059260

ASS. RESP. TÉCNICO:

ESPECIFICAÇÕES:
PLANTA DE COBERTURA, PLANTA BAIXA DEMOLIÇÃO, CORTES E FACHADAS

PROPRIETÁRIO:
MUNICÍPIO DE SÃO MIGUEL DA BOA VISTA - SC

ASSINATURA:
PREFEITURA MUNICIPAL DE SÃO MIGUEL DA BOA VISTA
CNPJ: 80.912.124/0001-82

LOCAL:
RUA SÃO LUIZ, Nº 210, CENTRO

DESENHO:	Nº DESENHO:	DATA:	AREA:	ESCALA:
Jéssica Pâmela Moehler	D1/ 2022/ AGOSTO	AGOSTO DE 2022	INDICADA	INDICADA

FOLHA:
ARQ 02/06