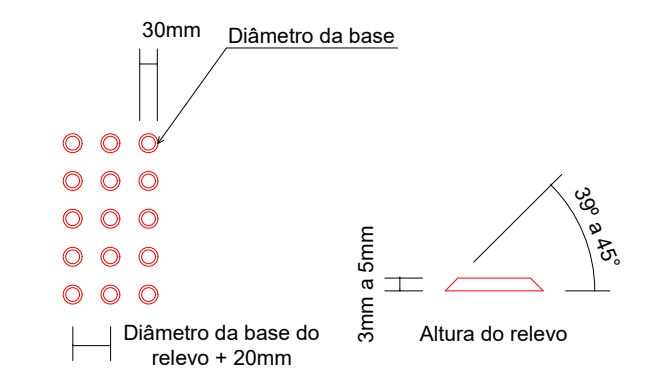


SINALIZAÇÃO TÁTIL E VISUAL NO PISO

Item 5.3 Dimensionamento dos relevos táteis de alerta instalados diretamente no piso
Os relevos táteis de alerta consistem em sinalização tátil de alerta aplicada diretamente no piso, conforme dimensões e distâncias constantes na Tabela 2 e Figura 3.

TABELA 2 - DIMENSIONAMENTO DOS RELEVOS TÁTEIS DE ALERTA INSTALADOS DIRETAMENTE NO PISO.

	Recomendado	Mínimo	Máximo
Diâmetro da base do relevo	30	25	30
Diâmetro do topo do relevo	1/2 a 2/3 do diâmetro da base		
Distância horizontal e vertical entre os centros do relevo	Diâmetro da base do relevo + 20		
Altura do relevo	4	3	5



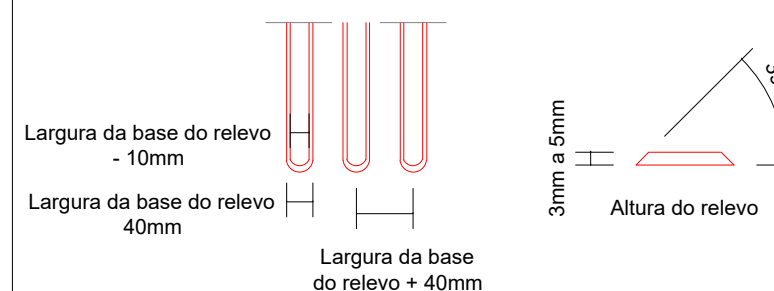
ESC:1/10 NBR 16537/2016

SINALIZAÇÃO TÁTIL E VISUAL NO PISO

Item 5.5 Dimensionamento dos relevos táteis direcionais instalados diretamente no piso
Os relevos táteis direcionais consistem em sinalização tátil direcional aplicada diretamente no piso, conforme as dimensões constantes na Tabela 4 e na Figura 7.

TABELA 4 - DIMENSIONAMENTO DOS RELEVOS TÁTEIS DIRECIONAIS INSTALADOS DIRETAMENTE NO PISO.

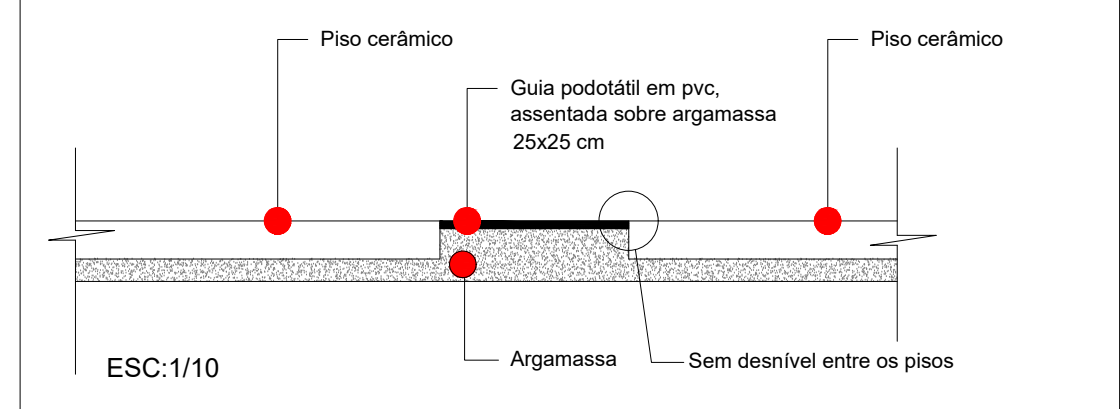
	Recomendado	Mínimo	Máximo
Largura da base do relevo	40	35	40
Largura do topo do relevo	Largura da base do relevo - 10		
Distância horizontal entre os centros do relevo	Largura da base do relevo + 40		
Altura do relevo	4	3	5



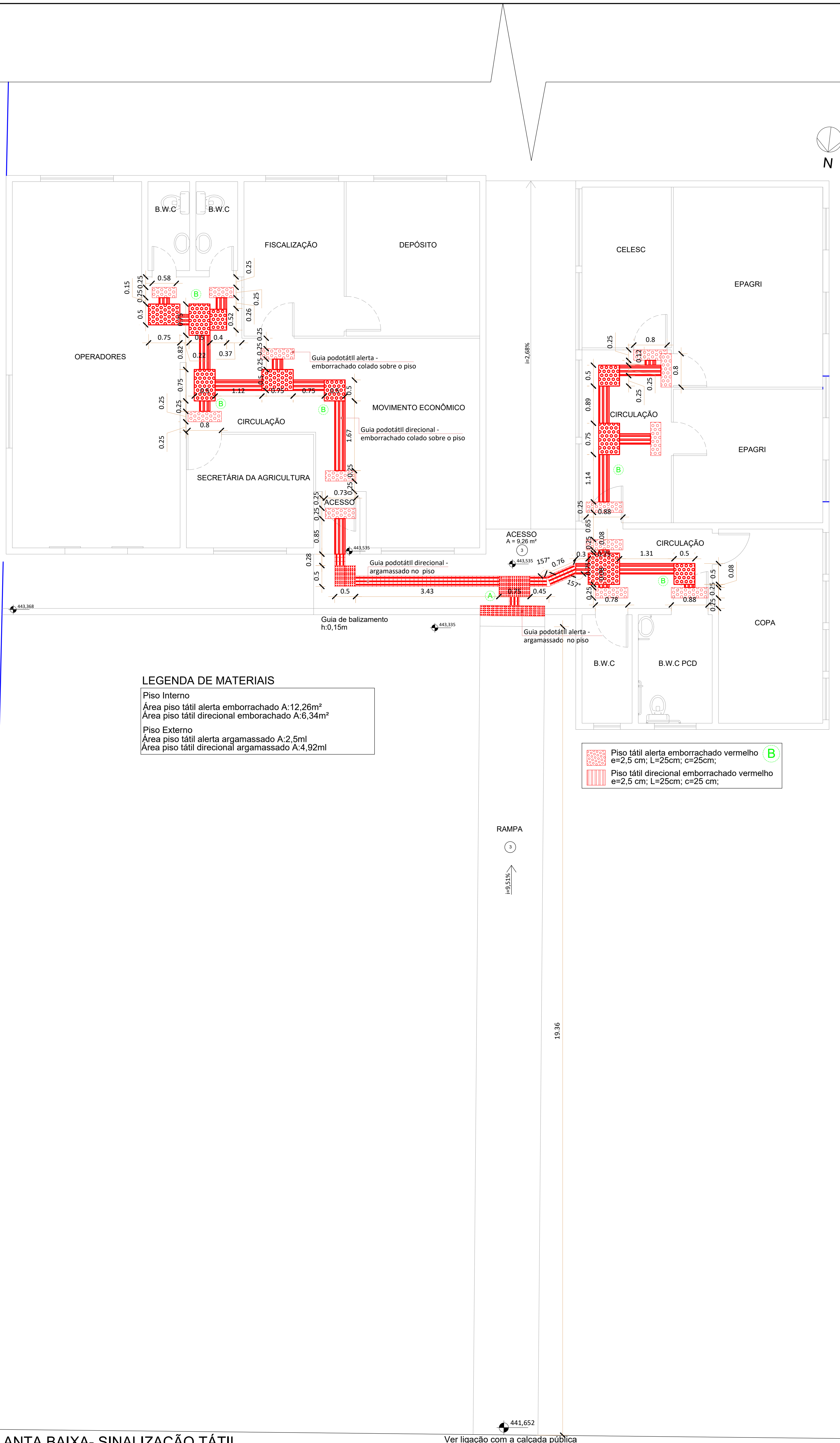
ESC:1/10 NBR 16537/2016

A

DETALHE DE COLOCAÇÃO DA SINALIZAÇÃO TÁTIL



ESC:1/10



LEGENDA DE MATERIAIS
 Piso Interno
 Área piso tátil alerta emborrachado A:12,26m²
 Área piso tátil direcional emborrachado A:6,34m²
 Piso Externo
 Área piso tátil alerta argamassado A:2,5ml
 Área piso tátil direcional argamassado A:4,92ml

Piso tátil alerta emborrachado vermelho (B)
 e=2,5 cm; L=25cm; c=25cm;
Piso tátil direcional emborrachado vermelho (B)
 e=2,5 cm; L=25cm; c=25 cm;

Muro existente

PLANTA BAIXA- SINALIZAÇÃO TÁTIL
 ESC 1/50
 ÁREA = 184,06 m²
 ÁREA DA NOVA COBERTURA = 10,40 m²
 ÁREA TOTAL = 194,46 m²

Ver ligação com a calçada pública

ASSOCIAÇÃO DOS MUNICÍPIOS DO ENTRE RIOS-SC
 BOM JESUS DO OESTE-CABI-CAMPO ERÊ-CUNHA PORÁ-CUNHATAÍ-FLORES DO SERTÃO
 IRACEMINHA-MARAVILHA-MODELO-PALMITOS-RIQUEZA-ROMELÂNDIA-SALTINHO
 SANTA TEREZINHA DO PROGRESSO-SÃO MIGUEL DA BOA VISTA-SAUDADES-TIGRINHOS

AMERIOS

ENDEREÇO: Avenida Euclides da Cunha, 160 - Cx. P. 47 - Bairro Centro
 89.874-000 - MARAVILHA - Santa Catarina
 Fone/Fax: (0**49) 3664-0282 - e-mail: amerios@amerios.org.br
 CNPJ 00.961.206/0001-88

MUNICÍPIO DE SÃO MIGUEL DA BOA VISTA - SC

SECRETARIA MUNICIPAL DE AGRICULTURA

RESPONSÁVEL TÉCNICO: CLARICE V. TUMELERO NIEDERMAIER
 ENGENHEIRA CIVIL
 CREA/SC 139652-1 R/N 2515059260

PROPRIETÁRIO: MUNICÍPIO DE SÃO MIGUEL DA BOA VISTA-SC

LOCAL: AV. SÃO MIGUEL

DISSENHO: Jéssica Moelher

Nº DESENHO: D12022/SMB/VM/IO/SEC/AGRICULTURA

DATA: MAIO/2019

ÁREA: 184,06 m²

ESCALA: INDICADA

FOLHA: 03/05