SINALIZAÇÃO TÁTIL E VISUAL NO PISO

Item 5.3: Dimensionamento dos relevos táteis de alerta instalados diretamente no piso

Os relevos táteis de alerta consistem em sinalização tátil de alerta aplicada diretamente no piso, conforme dimensões e distâncias constantes na Tabela 2 e Figura 3.

TABELA 2 - DIMENSIONAMENTO DOS RELEVOS TÁTEIS DE ALERTA INSTALADOS DIRETAMENTE NO PISO.

	Recomendado	Mínimo	Máximo
Diâmetro da base do relevo	30	25	30
Diâmetro do topo do relevo	1/2 a 2/3 do diâmetro da base		
Distância horizontal e vertical entre os centros do relevo	Diâmetro da base do relevo +20		
Altura do relevo	4	3	5

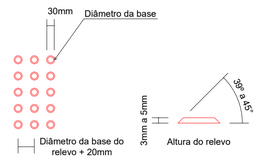

I

ESC:1/10

NBR 16537/2016

SINALIZAÇÃO TÁTIL E VISUAL NO PISO

Item 5.5 Dimensionamento dos relevos táteis direcionais instalados diretamente no piso

Os relevos táteis direcionais consistem em sinalização tátil direcional aplicada diretamente no piso, conforme as dimensões constantes na Tabela 4 e na Figura 7.

TABELA 4 - DIMENSIONAMENTO DOS RELEVOS TÁTEIS DIRECIONAIS INSTALADOS DIRETAMENTE NO PISO.

	Recomendado	Mínimo	Máximo
Largura da base do relevo	40	35	40
Largura do topo do relevo	Largura da base do relevo - 10		
Distância horizontal entre os centros do relevo	Largura da base do relevo + 40		
Altura do relevo	4	3	5

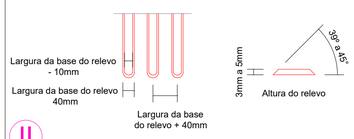

II

ESC:1/10

NBR 16537/2016

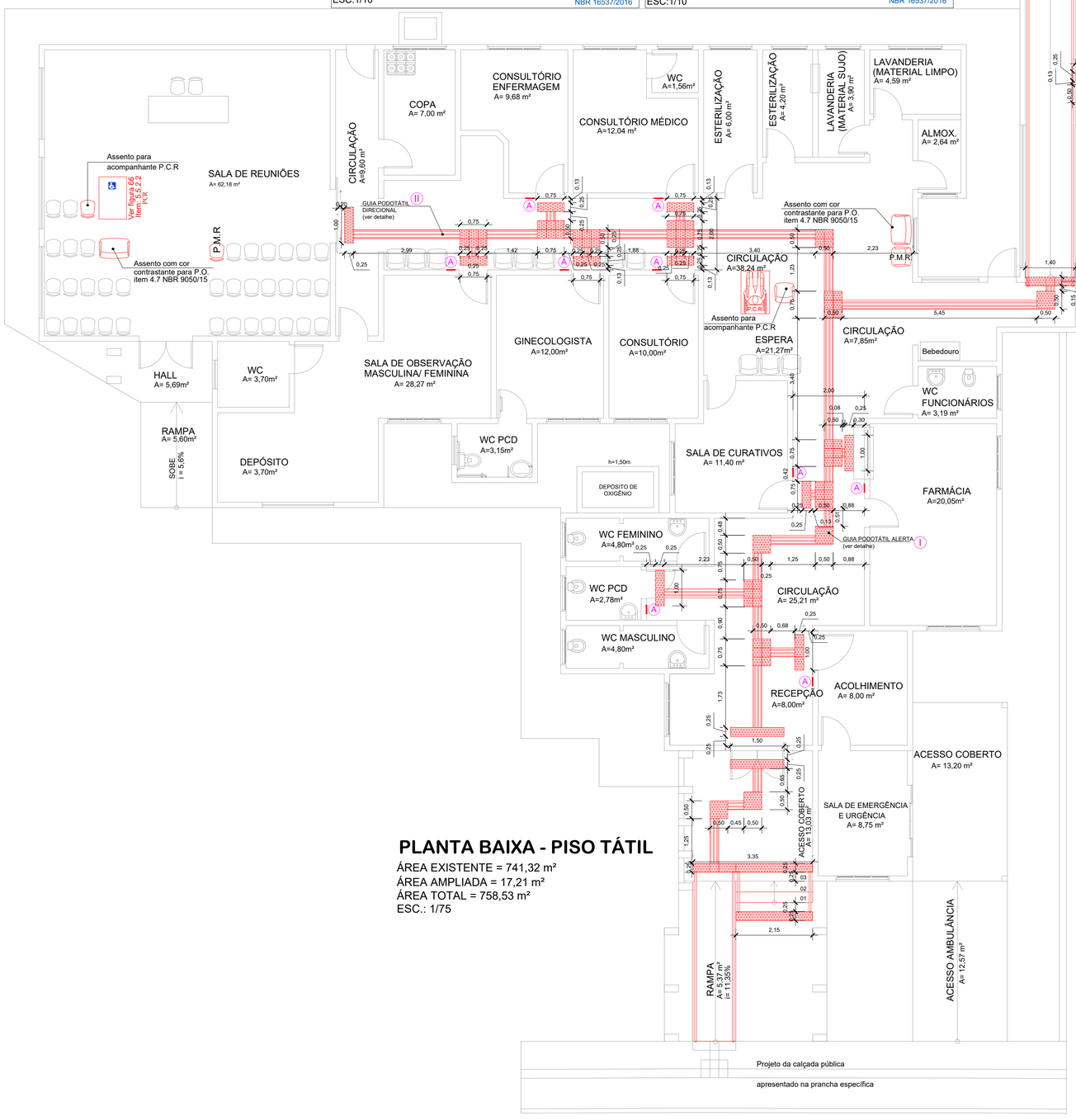

LEGENDA DE MATERIAIS

- Piso tátil alerta paver de concreto vermelho e=2,5 cm; L=25cm; c=25cm;
- Piso tátil direcional paver de concreto vermelho e=2,5 cm; L=25cm; c=25 cm;

QUANTITATIVO PATAMAR

PAVER CINZA=6,45m²
PAVER ALERTA= 1,425m²
PAVER DIRECIONAL=0,822m

Áreas piso podotátil emborrachado

Áreas piso podotátil externo
ALERTA: 16,275 m²
DIRECIONAL: 12,94 m²

A — Placa identificativa em alto relevo (braille) Item 5.2.9.2.4 NBR 9050/2015

Texto
Braille

DETALHE GENÉRICO. CADA AMBIENTE TERÁ SUA DESCRIÇÃO.

OBS: A placa tátil deve ser fixada no batente ou parede adjacente, no lado onde estiver a maçaneta, a uma altura mínima de 0,90m e máxima de 1,10m do piso até a base da placa e distância de 10cm do batente da porta.

PLANTA BAIXA - PISO TÁTIL

ÁREA EXISTENTE = 741,32 m²
ÁREA AMPLIADA = 17,21 m²
ÁREA TOTAL = 758,53 m²
ESC.: 1/75

Projeto da calçada pública

apresentado na prancha específica

AMERIOS

ASSOCIAÇÃO DOS MUNICÍPIOS DO ENTRE RIOS-SC

BOM JESUS DO OESTE-CAIBI-CAMPO ERÊ-CUNHA PORÃ-CUNHATAÍ-FLOR DO SERTÃO
IRACEMINHA-MARAVILHA-MODELO-PALMITOS-RIQUEZA-ROMELÂNDIA-SALTINHO
SANTA TEREZINHA DO PROGRESSO-SÃO MIGUEL DA BOA VISTA-SAUDADES-TIGRINHOS

ENDEREÇO:
Av. Euclides da Cunha, 160 - Cx. P. 47 - Centro
89.874-000 - MARAVILHA - Santa Catarina
Fone/Fax: (0**49) 3664-0282 - e-mail: engenharia@amerios.org.br
CNPJ 00.961.206/0001-88

MUNICÍPIO DE
SÃO MIGUEL DA BOA VISTA

OBRA:

REFORMA E ADEQUAÇÕES GERAIS DO CENTRO MUNICICPAL DE SAÚDE ROMANO CASSOL

RESPONSÁVEL TÉCNICO: CLARICE V. TUMELERO NIEDERMAIER
ENGENHEIRA CIVIL
CREA/SC 139652-1 R/N 2515059260

CARIMBO: CLARICE VANETE TUMELERO NIEDERMAIER:75372339934
Assinado de forma digital por CLARICE VANETE TUMELERO NIEDERMAIER:75372339934
Dados: 2022.04.07 16:31:15 -03'00'

ESPECIFICAÇÕES:
PLANTA BAIXA - PAGINAÇÃO DO PISO PODOTÁTIL

PROPRIETÁRIO: MUNICÍPIO DE SÃO MIGUEL DA BOA VISTA/ SC

ASSINATURA DO PREFEITO: Vanderlei Bonaldo

FOLHA: 04/07 ARQ

LOCAL: RUA SÃO LUÍS, Nº 440 - CENTRO

DESENHO:	Nº DESENHO:	DATA:	Área:	ESCALA:
SANDRA/ DANIELA	D1/2022/SMBV/MARÇO	MARÇO DE 2022	INDICADA	INDICADA