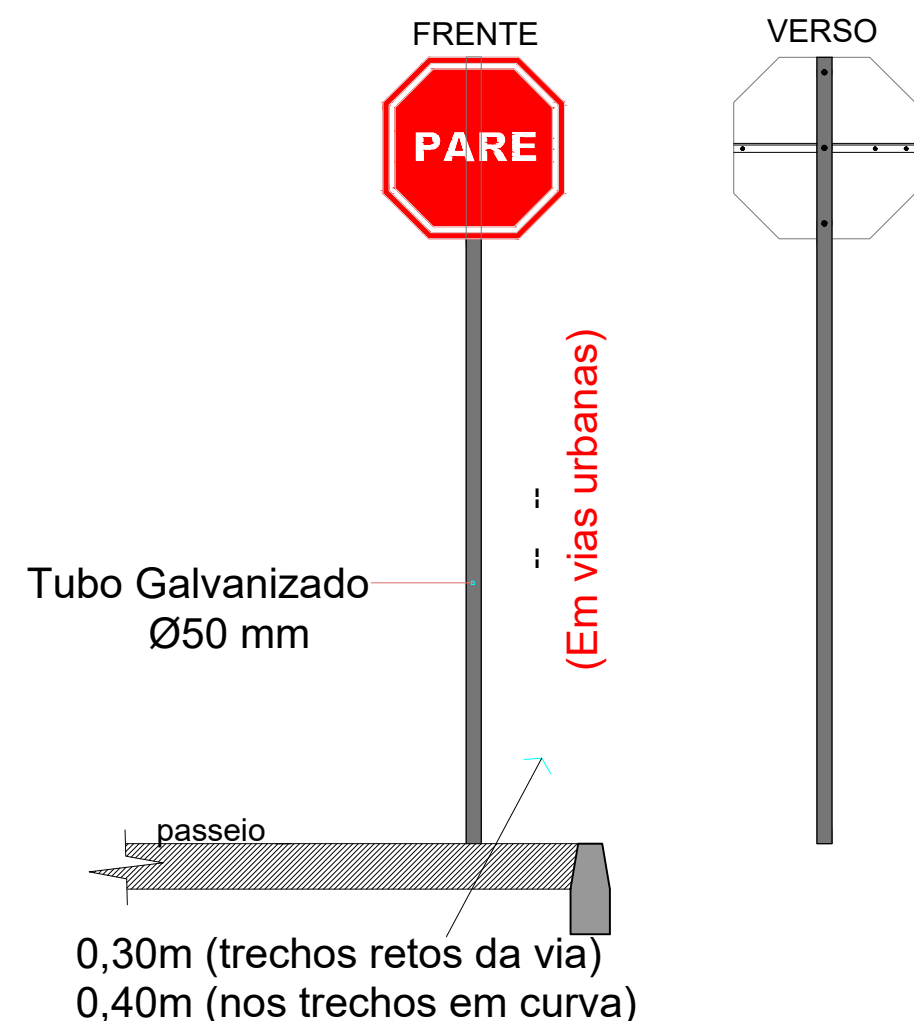


OBS.: Esse modelo será utilizado para placas de Sinalização de PARE para vias urbanas.
 --> Detalhe em anexo com medidas.

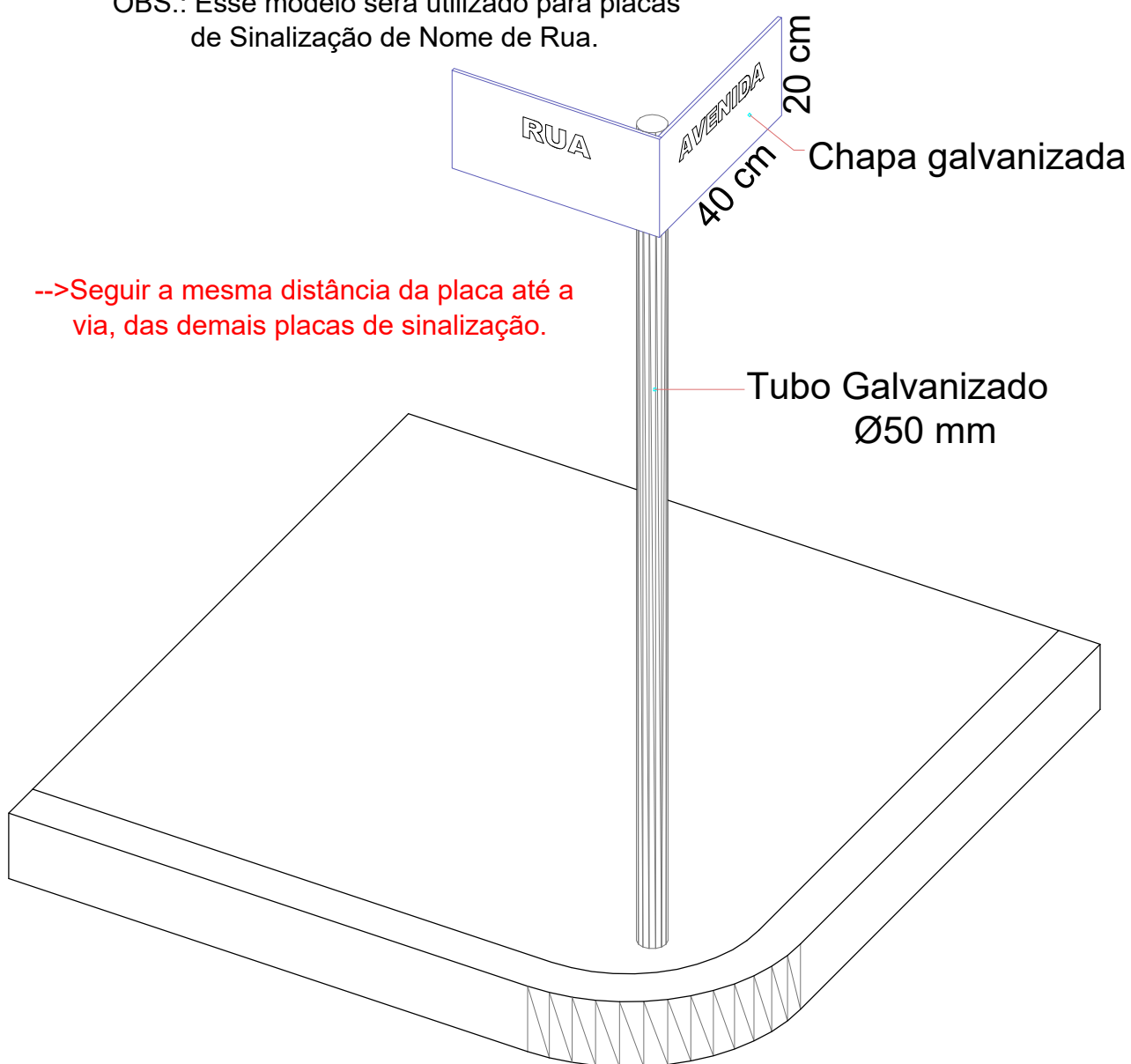


VISTA - PLACA SINALIZAÇÃO

ESC: 1/25

Dados retirados do Manual Brasileiro de sinalização de trânsito (CONTRAN) VOL I

OBS.: Esse modelo será utilizado para placas de Sinalização de Nome de Rua.



VISTA - PLACA COM NOMES DE RUAS

ESC: 1/25




ASSOCIAÇÃO DOS MUNICÍPIOS DO ENTRE RIOS - SC

BOM JESUS DO OESTE-CAIBI-CAMPO ERÉ-CUNHA PORÃ-CUNHATAÍ-FLOR DO SERTÃO
 IRACEMINHA-MARAVILHA-MODELO-PALMITOS-RIQUEZA-ROMELÂNDIA-SALTINHO
 SANTA TEREZINHA DO PROGRESSO-SÃO MIGUEL DA BOA VISTA-SAUDES-TIGRINHOS

ENDEREÇO:

Av. Euclides da Cunha, 160 - Cx. P. 47 - Centro
 89.874-000 - MARAVILHA - Santa Catarina
 Fone/Fax: (0**49)3664-0282 e-mail:engenharia@amerios.org.br
 CNPJ 00.961.206/0001-88



MUNICÍPIO DE SÃO MIGUEL DA BOA VISTA - SC

OBRA:

PROJETO DE PAVIMENTAÇÃO
 RUA DOS PINHAIS E
 RUA 9 DE JANEIRO

RESPONSÁVEL TÉCNICO:

ENGENHEIRA CIVIL
 CREA/SC: 090.319-0
 REG. NACIONAL: 250654897-1

CARLINE JOICE HACKENHAAR

ASS. RESP. TÉCNICO:

ESPECIFICAÇÕES:

DETALHAMENTO PLACA DE SINALIZAÇÃO.

TOPOGRAFO:

MATEUS TURATTI
 ENGENHEIRO FLORESTAL
 CREA/SC: 111.227-5 Geomensor Ingra FQJ
 GeoTerra Topografia

PROPRIETÁRIO:

MUNICÍPIO DE SÃO MIGUEL DA BOA VISTA - SC

ASS. PREFEITO:

VANDERLEI BONALDO

FOLHA:

05

DESENHO:

JAYNE/NAIARA

Nº DESENHO:

D4/2022/SMBV/ABRIL/PAV. RUA DOS PINHAIS E RUA 9 DE JANEIRO

DATA:

ABRIL/2022

ESCALA:

INDICADA