Estaca	Distância	Cotas do Terreno	Aterro (At) Corte (Ct)
00	0.000	605.795	Ct 30 cm
01	20.000	602.742	Ct 10 cm
02	40.000	599.297	At 14 cm
03	60.000	596.232	At 15 cm
04	80.000	593.310	At 5 cm
05	100.000	590.139	Ct 32 cm
06	120.000	586.670	Ct 27 cm
07	140.000	582.810	Ct 10 cm
08	160.000	578.807	At 6 cm
09	180.000	575.673	--
10	200.000	572.397	Ct 6 cm
11	220.000	569.089	At 18 cm
12	240.000	566.408	At 31 cm
13	260.000	564.339	Ct 12 cm
14	280.000	561.427	Ct 12 cm
15	300.000	557.871	At 38 cm
16	320.000	554.543	At 36 cm
17	340.000	552.184	Ct 23 cm
18	360.000	549.115	Ct 21 cm
19	380.000	545.434	At 36 cm
20	400.000	541.946	At 20 cm
21	420.000	539.011	Ct 27 cm

PERFIL LONGITUDINAL

ESC. H: 1:500
ESC. V.: 1:250

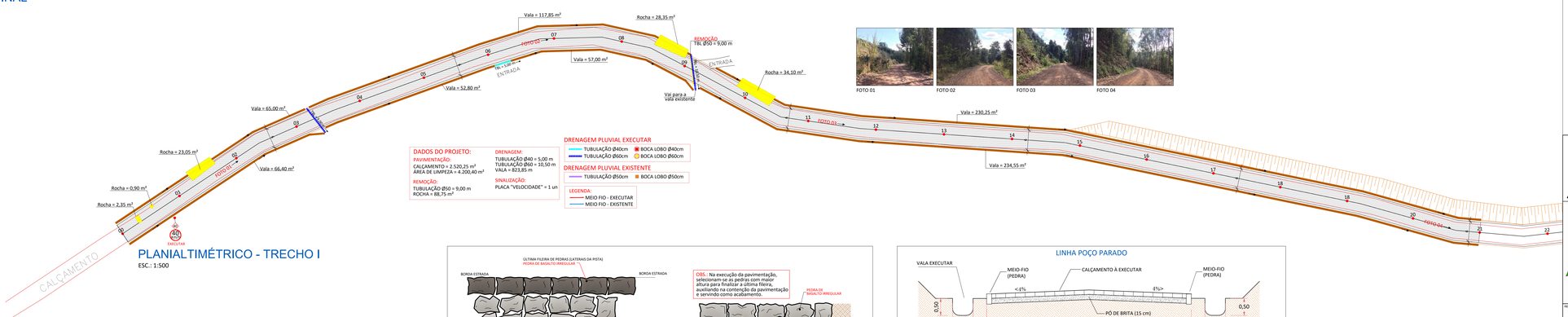

PLANIALTIMÉTRICO - TRECHO I

ESC.: 1:500

DADOS DO PROJETO:

PAVIMENTAÇÃO:
CALÇAMENTO = 2.520,25 m²
ÁREA DE LIMPEZA = 4.200,40 m²

REMOÇÃO:
TUBULAÇÃO Ø50 = 9,00 m
ROCHA = 88,75 m³

DRENAGEM:
TUBULAÇÃO Ø40 = 5,00 m
TUBULAÇÃO Ø60 = 10,50 m
VALA = 823,85 m

SINALIZAÇÃO:
PLACA "VELOCIDADE" = 1 un

DRENAGEM PLUVIAL EXECUTAR
- TUBULAÇÃO Ø40cm
- TUBULAÇÃO Ø60cm
- BOCA LOBO Ø40cm
- BOCA LOBO Ø60cm

DRENAGEM PLUVIAL EXISTENTE
- TUBULAÇÃO Ø50cm
- BOCA LOBO Ø50cm

LEGENDA:
- MEIO FIO - EXECUTAR
- MEIO FIO - EXISTENTE

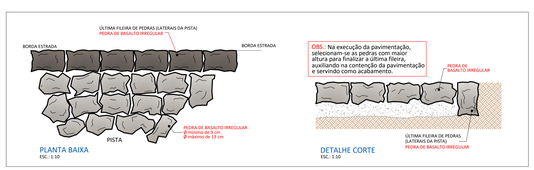

PLANTA BAIXA
ESC.: 1:10

OBS.: Na execução da pavimentação, selecionam-se as pedras com maior altura para finalizar a última fileira, auxiliando na contenção da pavimentação e servindo como acabamento.

DETALHE CORTE
ESC.: 1:10

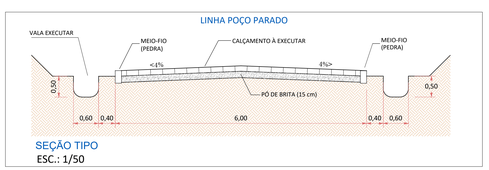

SEÇÃO TIPO
ESC.: 1/50

AMERIOS

ASSOCIAÇÃO DOS MUNICÍPIOS DO ENTRE RIOS - SC
BOM JESUS DO OESTE-CAIBI-CAMPO ERÊ-CUNHA PORÃ-CUNHATAÍ-FORQUILHINHA-IRACEMINHA-MARAVILHA-MODELO-PALMITOS-RIQUEZA-ROMELÂNDIA-SALTINHO
SANTA TEREZINHA DO PROGRESSO-SÃO MIGUEL DA BOA VISTA-SAUDADES-TIGRINHOS

ENDEREÇO:
Av. Euclides da Cunha, 160 - Cx. P. 47 - Centro
89.874-000 - MARAVILHA - Santa Catarina
Fone/Fax: (0**49)3664-0282 e-mail:engenharia@amerios.org.br
CNPJ 00.961.206/0001-88

MUNICÍPIO DE SÃO MIGUEL DA BOA VISTA - SC

OBRA:

PROJETO DE CALÇAMENTO

LINHA POÇO PARADO - TRECHO I

RESPONSÁVEL TÉCNICO: ENGENHEIRA CIVIL CREA/SC: 090.319-0 REG. NACIONAL: 250654897-1	CARLINE JOICE HACKENHAAR	ASS. RESP. TÉCNICO: CARLINE JOICE HACKENHAAR:03734136962	Assinado digitalmente por CARLINE JOICE HACKENHAAR:03734136962 Data: 2022-08-12 08:24:53
ESPECIFICAÇÕES: PLANIALTIMÉTRICO, PERFIL LONGITUDINAL E SEÇÃO TIPO.		CAPACIDADE: MATEUS TURATTI CREA/SC: 111.237-0 CAU/SC: 111.237-0 (Demarcar Acima Para Carimbo Do CREA)	
PROPRIETÁRIO: MUNICÍPIO DE SÃO MIGUEL DA BOA VISTA – SC		ASS. PREFEITO: MUNICÍPIO DE SÃO MIGUEL DA BOA VISTA CNPJ: 80.912.124/0001-62	FOLHA: 01
LOCAL: PERÍMETRO RURAL			
DESENHO: NAARA BROCCO	Nº DESENHO: 03/2022/SMBVJ/JUH/OPAV. LINHA POÇO PARADO	DATA: JUNHO/2022	ESCALA: INDICADA