
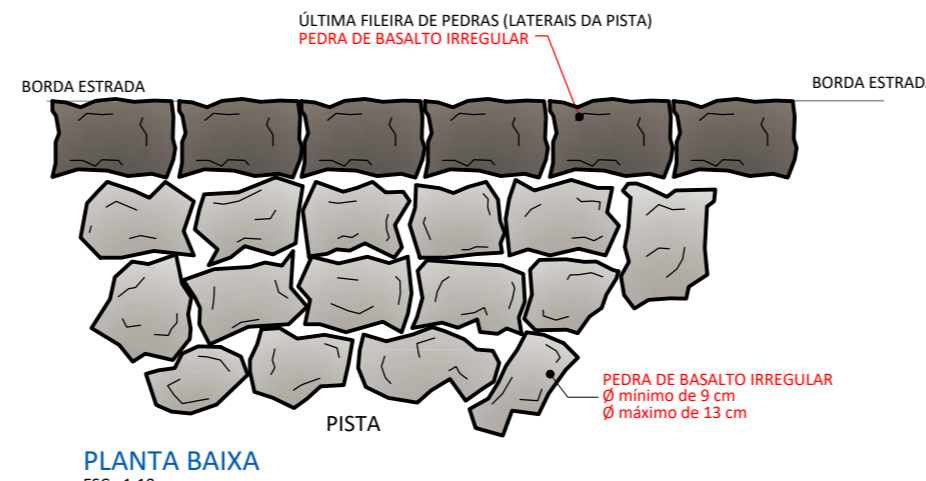


LINHA VISTA ALEGRE



SEÇÃO TIPO
ESCALA: 1 : 50

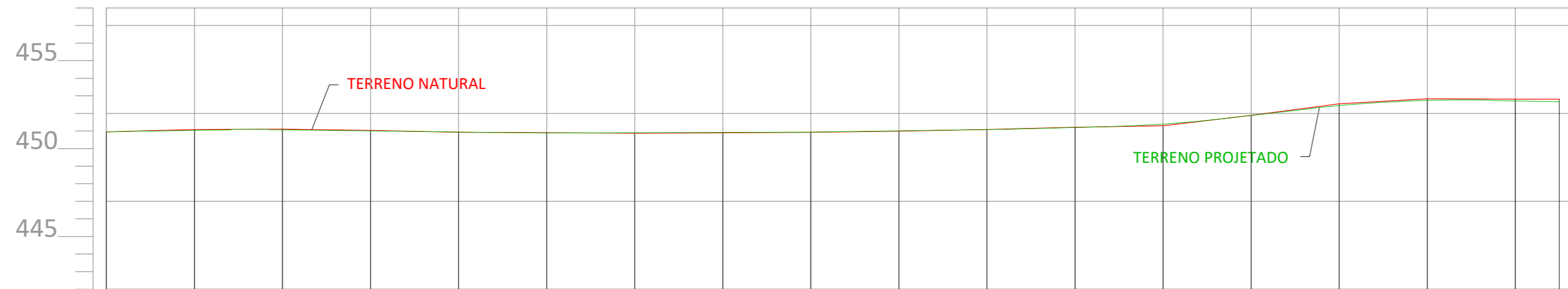


PLANTA BAIXA
ESC.: 1:10

OBS: Na execução da pavimentação, selecionam-se as pedras com maior altura para finalizar a última fileira, auxiliando na contenção da pavimentação e servindo como acabamento.



DETALHE CORTE
ESC.: 1:10



Estaca	Cotas do Terreno	Aterro (At) / Distância Corte (Ct)
20	451.083	Ct 10 cm
21	451.106	Ct 8 cm
22	451.036	Ct 7 cm
23	450.931	--
24	450.900	--
25	450.872	At 6 cm
26	450.895	At 5 cm
27	450.930	--
28	450.990	--
29	451.085	--
30	451.217	Ct 4 cm
31	451.300	At 18 cm
32	451.893	--
33	452.544	Ct 21 cm
34	452.831	Ct 20 cm
35	452.815	Ct 21 cm
35+4.983	452.807	Ct 30 cm

PERFIL LONGITUDINAL

ESC. H: 1:500
ESC. V.: 1:250



DRENAGEM PLUVIAL EXECUTAR

- TUBULAÇÃO Ø40cm
- TUBULAÇÃO Ø60cm
- VALA
- BOCA LOBO Ø40cm
- BOCA LOBO Ø60cm

DRENAGEM PLUVIAL EXISTENTE

- TUBULAÇÃO Ø40cm
- BOCA LOBO Ø40cm

- LEGENDA:**
- ÁRVORE
 - POSTE
 - PLACAS
 - LIXEIRA
 - MARCO
 - MEIO FIO - EXECUTAR
 - MEIO FIO - EXISTENTE

DADOS DO PROJETO:

PAVIMENTAÇÃO:
ÁREA DE LIMPEZA = 1.638,30 m²
CALÇAMENTO = 1.008,20 m²

REMOÇÃO:

TUBULAÇÃO Ø40 = 6,50 m

SINALIZAÇÃO:
PLACA "VELOCIDADE" = 1 un
PLACA "PARE" = 1 un

DRENAGEM:
VALA = 150,15 m
TUBULAÇÃO Ø60 = 8,00 m

PLANALTIMÉTRICO - TRECHO II

ESC.: 1:500



AMERIOS

ASSOCIAÇÃO DOS MUNICÍPIOS DO ENTRE RIOS - SC
BOM JESUS DO OESTE-CABI-CAMPO ERÉ-CUNHA PORÃ-CUNHATAÍ-FLORES DO SERTÃO
IRACEMINHA-MARAVILHA-MODELO-PALMITOS-RIQUEZA-ROMELÂNDIA-SALTINHO
SANTA TEREZINHA DO PROGRESSO-SÃO MIGUEL DA BOA VISTA-SAUDADES-TIGRINHOS

ENDERECO:
Av. Euclides da Cunha, 160 - Cx. P. 47 - Centro
89.874-000 - MARAVILHA - Santa Catarina
Fone/Fax: (0**49)3664-0282 e-mail:engenharia@amerios.org.br
CNPJ 00.961.206/0001-88



MUNICÍPIO DE SÃO MIGUEL DA BOA VISTA - SC

OBRA:
**PROJETO DE CALÇAMENTO
LINHA VISTA ALEGRE - TRECHO II**

RESPONSÁVEL TÉCNICO:
ENGENHEIRA CIVIL
CREA/SC: 090.319-0
REG. NACIONAL: 250654897-1

CARLINE JOICE HACKENHAAR

ASS. RESP. TÉCNICO:

ESPECIFICAÇÕES:
PLANALTIMÉTRICO, PEREIL LONGITUDINAL
PROJETO TIPO:
MUNICÍPIO DE SÃO MIGUEL DA BOA VISTA - SC

TOPOGRAFIA:
MATEUS TURATTI
ENGENHEIRO FLORESTAL
CREA/SC: 111.227-5
Geomensor Inscra FxQ
GeoTerra Topografia

LOCAL:
PERÍMETRO RURAL

DESENHO:
NAIARA BROCCO

ASS. PREFEITO:
MUNICÍPIO DE SÃO MIGUEL DA BOA VISTA
CNPJ: 80.912.124/0001-82

DATA:
OUTUBRO/2022

ESCALA:
INDICADA

FOLHA:
02