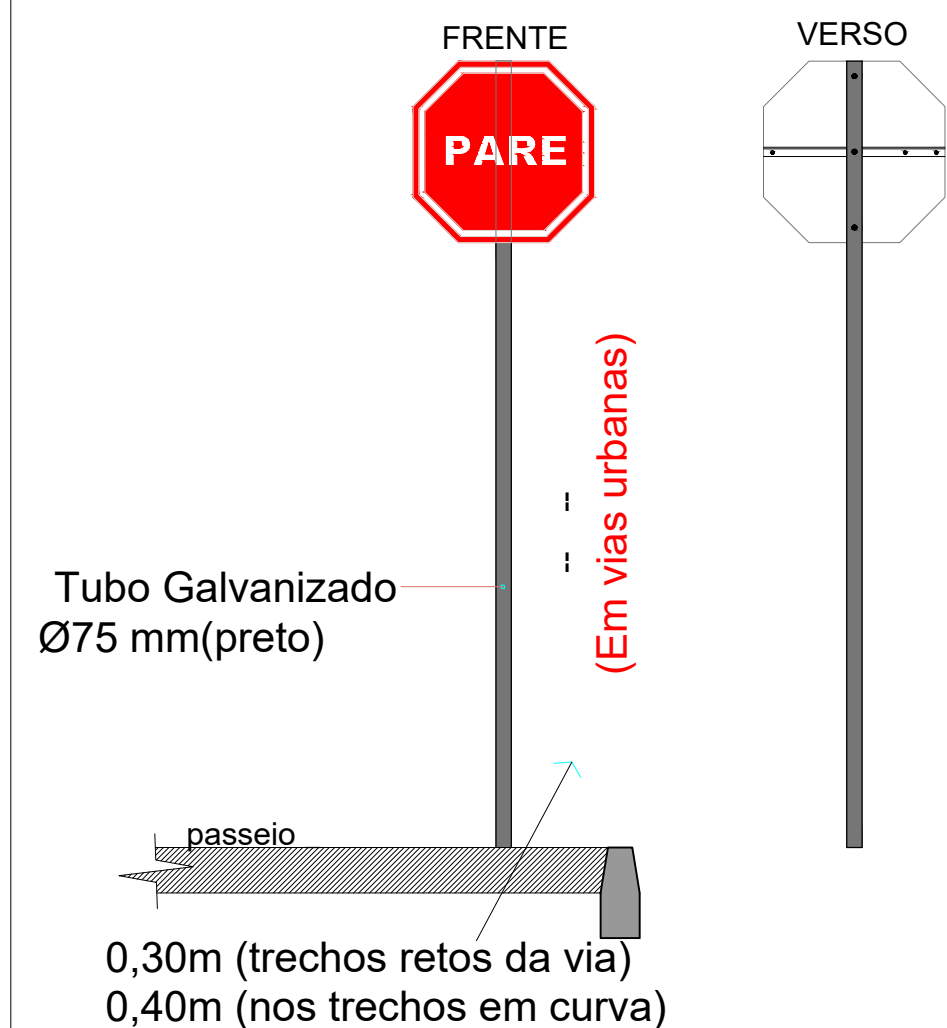


OBS.: Esse modelo será utilizado para placas de Sinalização de PARE para vias urbanas.  
 --> Detalhe em anexo com medidas.

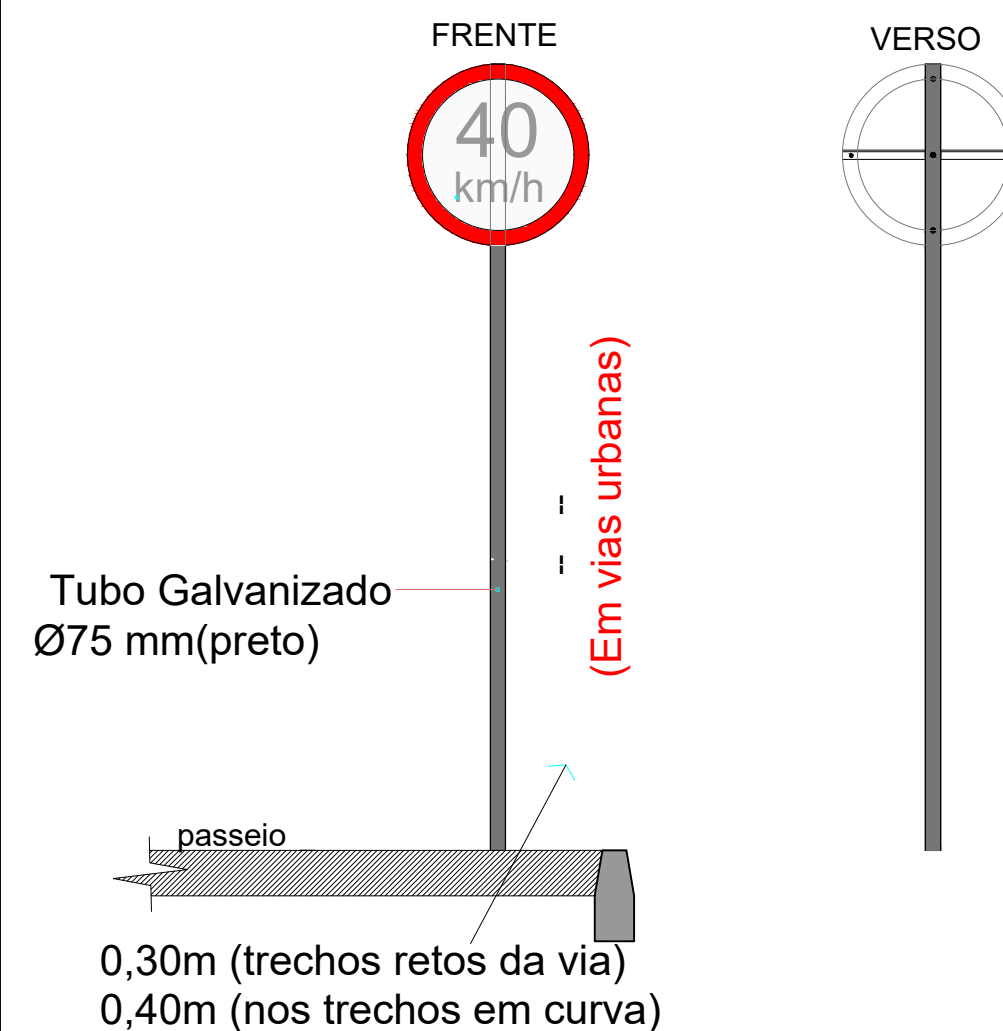


### VISTA - PLACA SINALIZAÇÃO

ESC: 1/25

Dados retirados do Manual Brasileiro de sinalização de trânsito (CONTRAN) VOL I

OBS.: Esse modelo será utilizado para placas de sinalização de Velocidade (40km/h, 80km/h), para vias urbanas.  
 --> Detalhe em anexo com medidas.



### VISTA - PLACA SINALIZAÇÃO

ESC: 1/25


Dados retirados do Manual Brasileiro de sinalização de trânsito (CONTRAN) VOL I



ASSOCIAÇÃO DOS MUNICÍPIOS DO ENTRE RIOS - SC

BOM JESUS DO OESTE-CAIBI-CAMPO ERÉ-CUNHA PORÁ-CUNHATAÍ-FLOR DO SERTÃO  
 IRACEMINHA-MARAVILHA-MODELO-PALMITOS-RIQUEZA-ROMELÂNDIA-SALTINHO  
 SANTA TEREZINHA DO PROGRESSO-SÃO MIGUEL DA BOA VISTA-SAUDADES-TIGRINHOS

ENDEREÇO:  
 Av. Euclides da Cunha, 160 - Cx. P. 47 - Centro  
 89.874-000 - MARAVILHA - Santa Catarina  
 Fone/Fax: (0\*\*49)3664-0282 e-mail:engenharia@amerios.org.br  
 CNPJ 00.961.206/0001-88



MUNICÍPIO DE SÃO MIGUEL  
 DA BOA VISTA - SC

OBRA:  
 PROJETO DE CALÇAMENTO  
 LINHA 12 DE OUTUBRO

RESPONSÁVEL TÉCNICO:  
 ENGENHEIRA CIVIL  
 CREA/SC: 090.319-0  
 REG. NACIONAL: 250654897-1

CARLINE JOICE HACKENHAAR

ASS. RESP. TÉCNICO:

ESPECIFICAÇÕES:

DETALHAMENTO PLACA DE SINALIZAÇÃO.

TOPOGRAFO:  
 MATEUS TURATTI  
 ENGENHEIRO FLORESTAL  
 CREA/SC: 111.227-9 - Geomensor Inscr FQX  
 GeoTerra Topografia

PROPRIETÁRIO:  
 MUNICÍPIO DE SÃO MIGUEL DA BOA VISTA - SC

ASS. PREFEITO:

FOLHA:

LOCAL:  
 PERIMETRO RURAL

MUNICÍPIO DE SÃO MIGUEL DA BOA VISTA  
 CNPJ: 80.912.124/0001-82

DESENHO:  
 NAIARA BROCCO

Nº DESENHO:  
 D3/2022/SMBV/NOVEMBRO/CALÇ. LINHA 12 DE OUTUBRO - TRECHO II

DATA:  
 NOVEMBRO/2022

ESCALA:  
 INDICADA

02