


RUA DOS PIONEIROS

Área Total = 157,00 m²
REMOÇÃO: LADO ESQUERDO - TRECHO II
Grama = 119,20 m²
Paver = 27,90 m²
Brita = 9,90 m²
Árvore = 7 un

FOTOS LADO ESQUERDO



OBS.: Deverá ser feita a realocação dos postes/lixeiros/placas, para "faixa de serviço da calçada pública, sendo que a localização e o serviço fica de responsabilidade do Município.



RUA DOS PIONEIROS

Área Total = 187,85 m²
REMOÇÃO: LADO DIREITO - TRECHO II
Grama = 82,35 m²
Concreto = 22,00 m²
Brita = 19,70 m²
Solo = 63,80 m²
Árvore = 14 und.

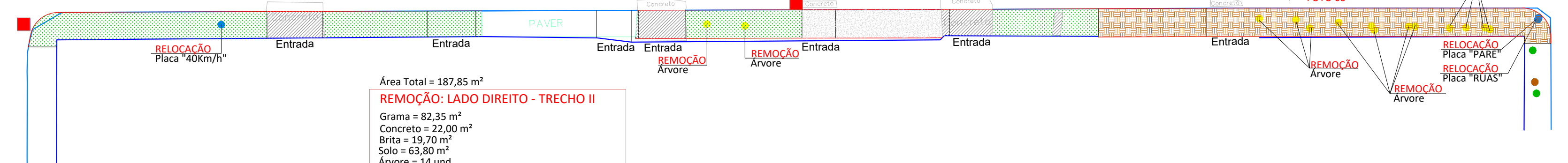
DRENAGEM PLUVIAL EXISTENTE
TUBULAÇÃO Ø40cm BOCA LOBO Ø40cm

LEGENDA:
● ÁRVORE
● POSTE
● PLACAS
● LIXEIRA
● MARCO
● REGISTRO
● TOCO

LEGENDA:
— MEIO FIO - EXECUTAR
— MEIO FIO - EXISTENTE

LEGENDA DE REMOÇÃO
CERÂMICA
SOLO
CONCRETO
PAV. ASFÁLTICA
BRITA
GRAMA
PAVER
ÁRVORE/TOCO

FOTOS LADO DIREITO



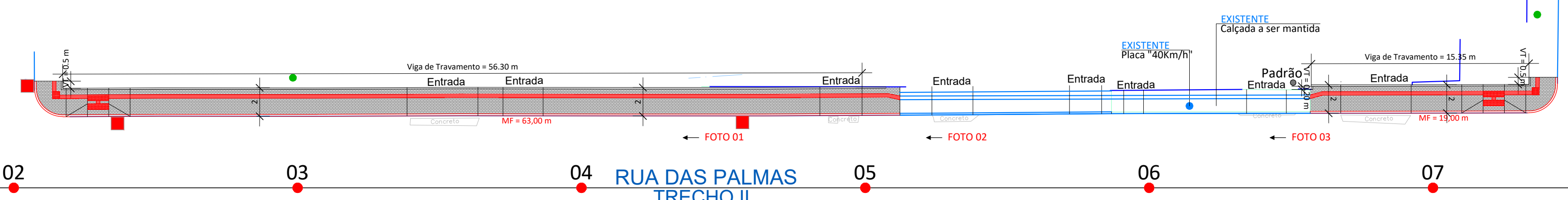
PLANIMETRIA
ESC.: 1:250

RUA DOS PIONEIROS

NBR 9050/2015
6.12.2 Inclinação longitudinal
A inclinação longitudinal da faixa livre (passeio) das calçadas ou das vias exclusivas de pedestres deve sempre acompanhar a inclinação das vias linderas.

OBS.: Em calçadas existentes o proprietário será o responsável por adequar a mesma as normas de acessibilidade vigente.

ÁREA TOTAL = 157,00 m²
EXECUÇÃO: LADO ESQUERDO - TRECHO II
Piso Tátil Alerta (paver) = 2,90 m²
Piso Tátil Direcional (paver) = 18,45 m²
Paver = 117,70 m²
Viga de Travamento = 72,85 m
Meio Fio = 82,00 m



RUA DOS PIONEIROS

ÁREA TOTAL = 187,85 m²
EXECUÇÃO: LADO DIREITO - TRECHO II
Piso Tátil Alerta (paver) = 2,90 m²
Piso Tátil Direcional (paver) = 22,95 m²
Paver = 144,00 m²
Viga de Travamento = 50,90 m
Meio Fio = 99,50 m

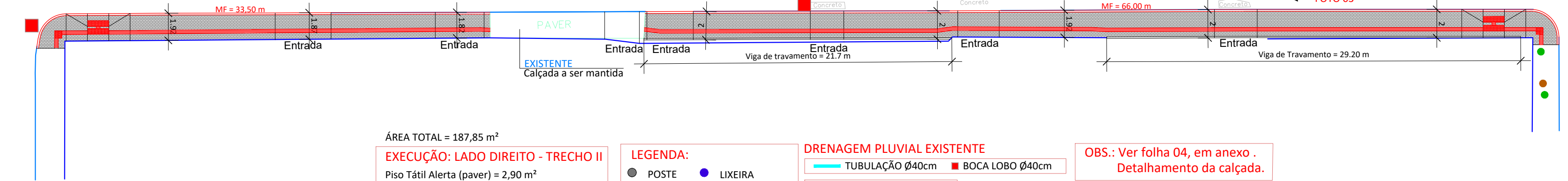
LEGENDA:
● POSTE
● PLACAS
● ÁRVORE
● TOCO
● LIXEIRA
● MARCO
● REGISTRO
● BOCA DE LOBO

DRENAGEM PLUVIAL EXISTENTE
TUBULAÇÃO Ø40cm BOCA LOBO Ø40cm

LEGENDA:
— MEIO FIO - EXECUTAR
— MEIO FIO - ENTERRADO
— MEIO FIO - EXISTENTE

OBS.: Ver folha 04, em anexo. Detalhamento da calçada.
OBS.: A calçada poderá ter diferença de largura devido as construções linderas.

PLANTA SITUAÇÃO
ESC.: 1:250




RUA 9 DE JANEIRO

RUA 9 DE JANEIRO



ASSOCIAÇÃO DOS MUNICÍPIOS DO ENTRE RIOS - SC
BOM JESUS DO OESTE-CABI-CAMPO ERÉ-CUNHA PORÁ-CUNHATAÍ-FLOR DO SERTÃO
IRACEMINHA-MARAVILHA-MODELO-PALMITOS-RIQUEZA-ROMELÂNDIA-SALTINHO
SANTA TEREZINHA DO PROGRESSO SÃO MIGUEL DA BOA VISTA-SALDADES-TIGRINHOS

ENDEREÇO:
Av. Euclides da Cunha, 160 - Cx. P. 47 - Centro
89.874-000 - MARAVILHA - Santa Catarina
Fone/Fax: (0**49)3664-0282 e-mail:engenharia@amerios.org.br
CNPJ 00.961.206/0001-88



MUNICÍPIO DE SÃO MIGUEL DA BOA VISTA - SC

OBRA:
**CALÇADA PÚBLICA
RUA DAS PALMAS**

RESPONSÁVEL TÉCNICO: ENGENHEIRA CIVIL CREA/SC: 090.319-0 REG. NACIONAL: 250654897-1 CARLINE JOICE HACKENHAAR	ASS. RESP. TÉCNICO:		
PROPRIETÁRIO: MUNICÍPIO DE SÃO MIGUEL DA BOA VISTA - SC	ASS. PREFEITO:		
LOCAL: PERÍMETRO URBANO	VANDERLEI BONALDO		
DESENHO: NAIARA BROCCO	Nº DESENHO: 03/2021/SMBV/SETEMBRO/ASFALTO VARIAS RUAS	DATA: SETEMBRO/2021	ESCALA: INDICADA
FOLHA: 03A			