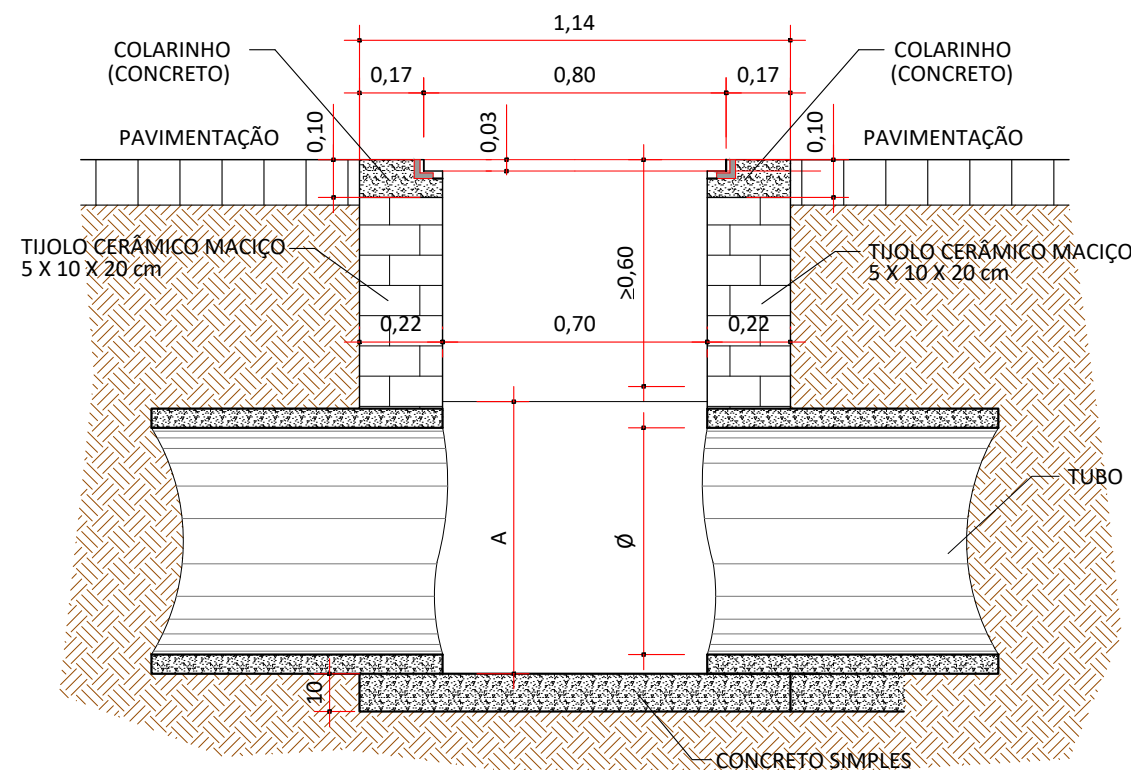


MODELO 01

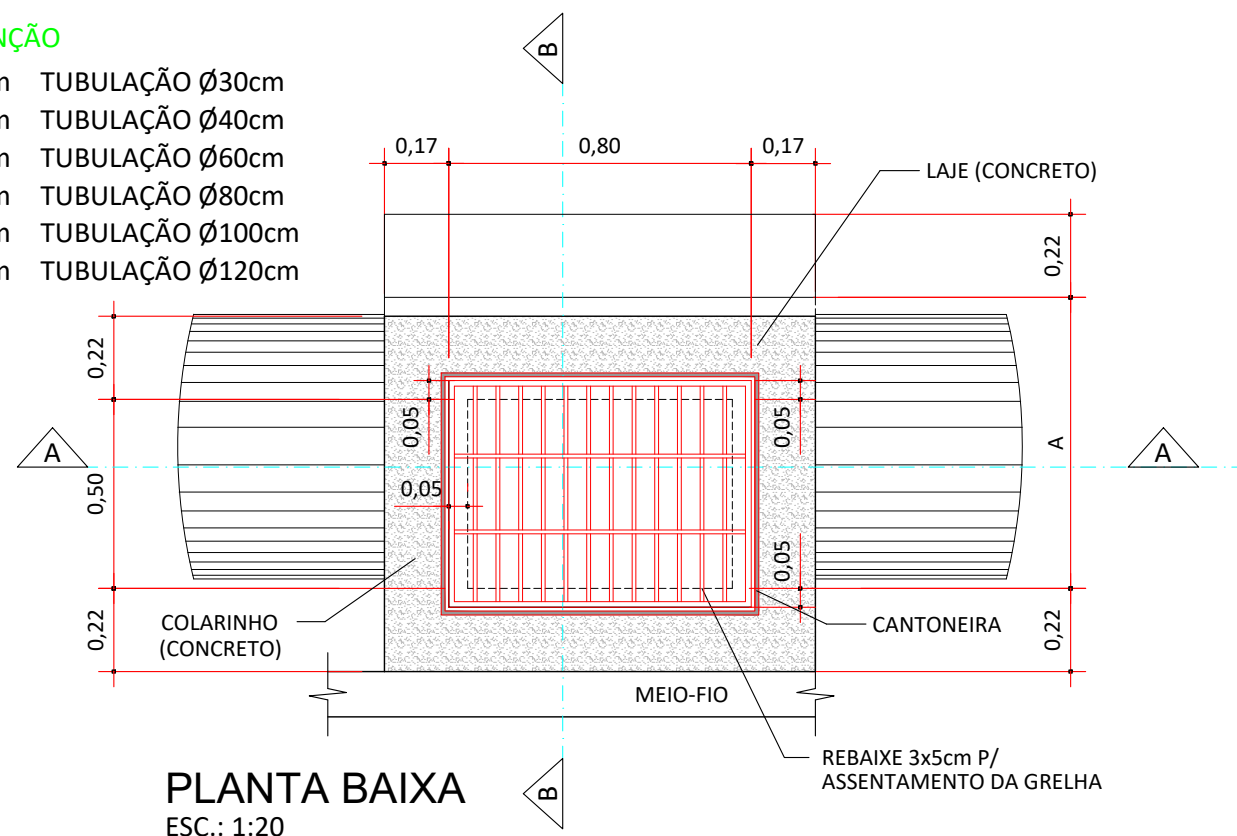


CORTE LONGITUDINAL (A A)
ESC.: 1:20

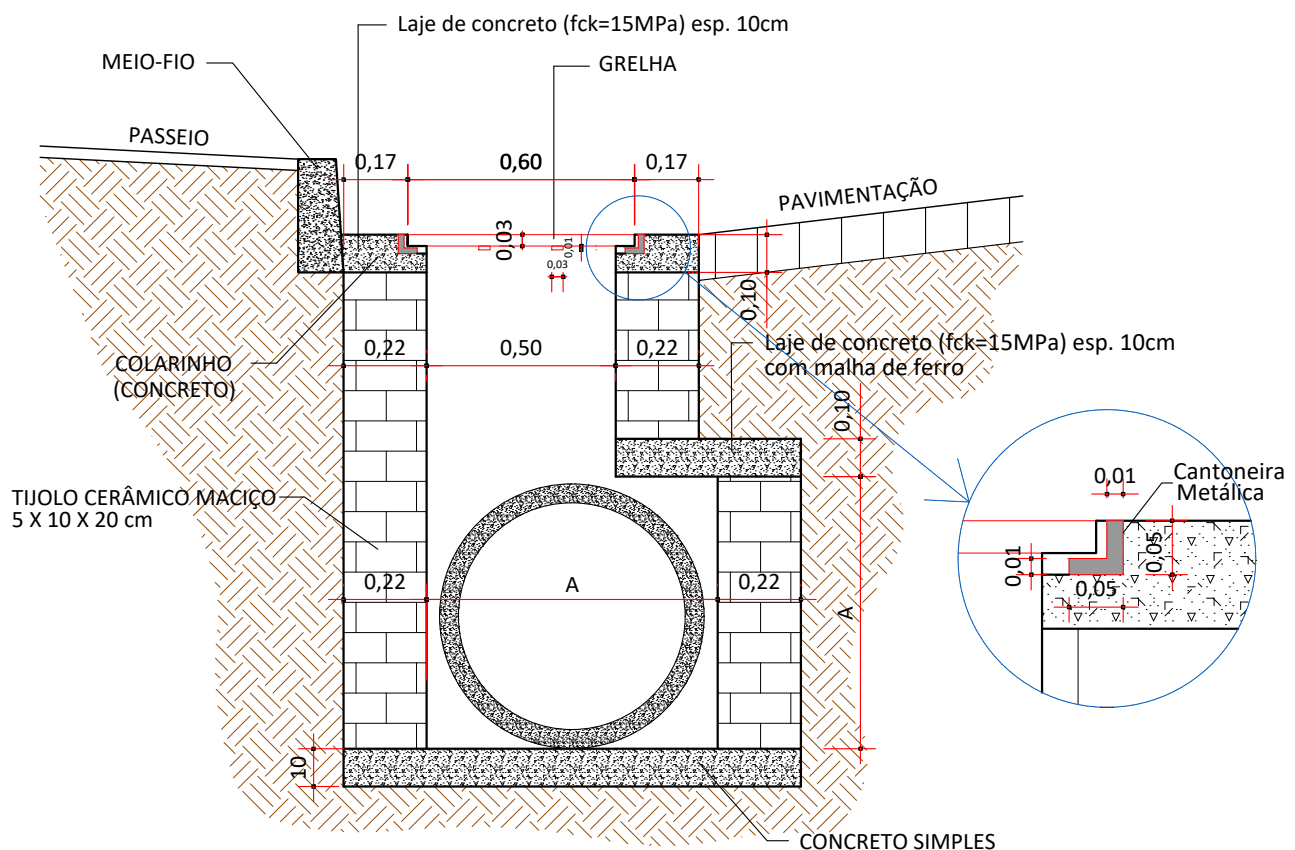
OBS.: A BOCA DE LOBO SÓ SERÁ REBOCADA INTERNAMENTE

CONVENÇÃO

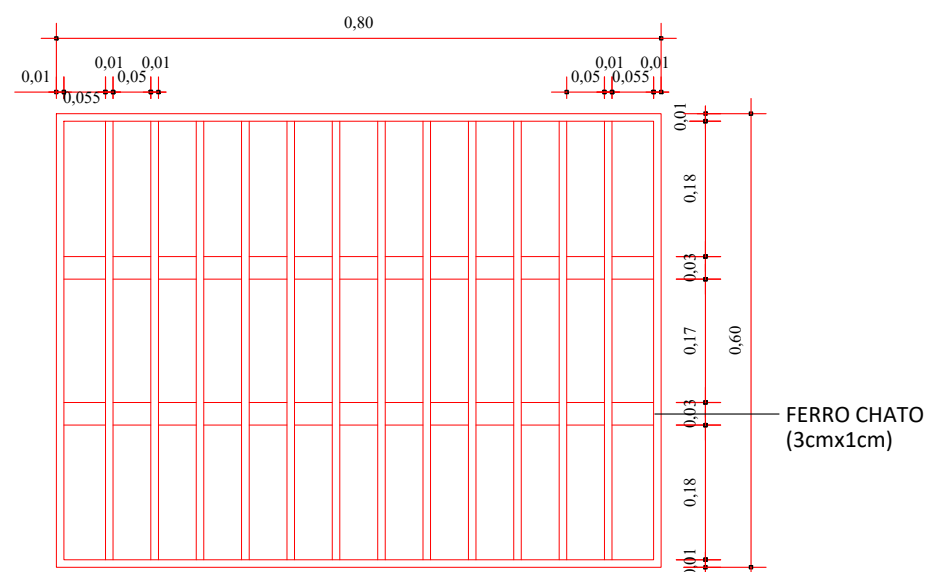
- A=0,50m TUBULAÇÃO Ø30cm
- A=0,70m TUBULAÇÃO Ø40cm
- A=0,80m TUBULAÇÃO Ø60cm
- A=1,00m TUBULAÇÃO Ø80cm
- A=1,20m TUBULAÇÃO Ø100cm
- A=1,40m TUBULAÇÃO Ø120cm



PLANTA BAIXA
ESC.: 1:20



CORTE TRANSVERSAL (B B)
ESC.: 1:20



PLANTA - GRELHA
ESC.: 1:10



AMERIOS



ASSOCIAÇÃO DOS MUNICÍPIOS DO ENTRE RIOS - SC

BOM JESUS DO OESTE-CAIBI-CAMPO ERÊ-CUNHA PORÁ-CUNHATAÍ-FLOR DO SERTÃO
IRACEMINHA-MARAVILHA-MODELO-PALMITOS-RIQUEZA-ROMELÂNDIA-SALTINHO
SANTA TEREZINHA DO PROGRESSO-SÃO MIGUEL DA BOA VISTA-SAUDES-TIGRINHOS

ENDEREÇO:
Av. Euclides da Cunha, 160 - Cx. P. 47 - Centro
89.874-000 - MARAVILHA - Santa Catarina
Fone/Fax: (0**49)3664-0282 e-mail:engenharia@amerios.org.br
CNPJ 00.961.206/0001-88

MUNICÍPIO DE SÃO MIGUEL DA BOA VISTA - SC

OBRA:
PROJETO DE PAVIMENTAÇÃO
RUA JOSÉ EDGAR PETTER

RESPONSÁVEL TÉCNICO:
ENGENHEIRA CIVIL
CREA/SC: 090.319-0
REG. NACIONAL: 250654897-1

CARLINE JOICE HACKENHAAR

ASS. RESP. TÉCNICO:

ESPECIFICAÇÕES:
DETALHAMENTO DE BOCA DE LOBO

TOPÓGRAFO:
MATEUS TURATTI
ENGENHEIRO FLORESTAL
CREA/SC: 111.227-5 Geomensor Incria FXQ
GeoTerra Topografia

PROPRIETÁRIO:
MUNICÍPIO DE SÃO MIGUEL DA BOA VISTA - SC

ASS. PREFEITO:

LOCAL:
PERÍMETRO URBANO

VANDERLEI BONALDO

DESENHO:
NAIARA BROCCO

Nº DESENHO:
D4/2021/SMBV/ABRIL/PAV. RUA JOSÉ EDGAR PETTER

DATA:
ABRIL/2021

ESCALA:
INDICADA

02