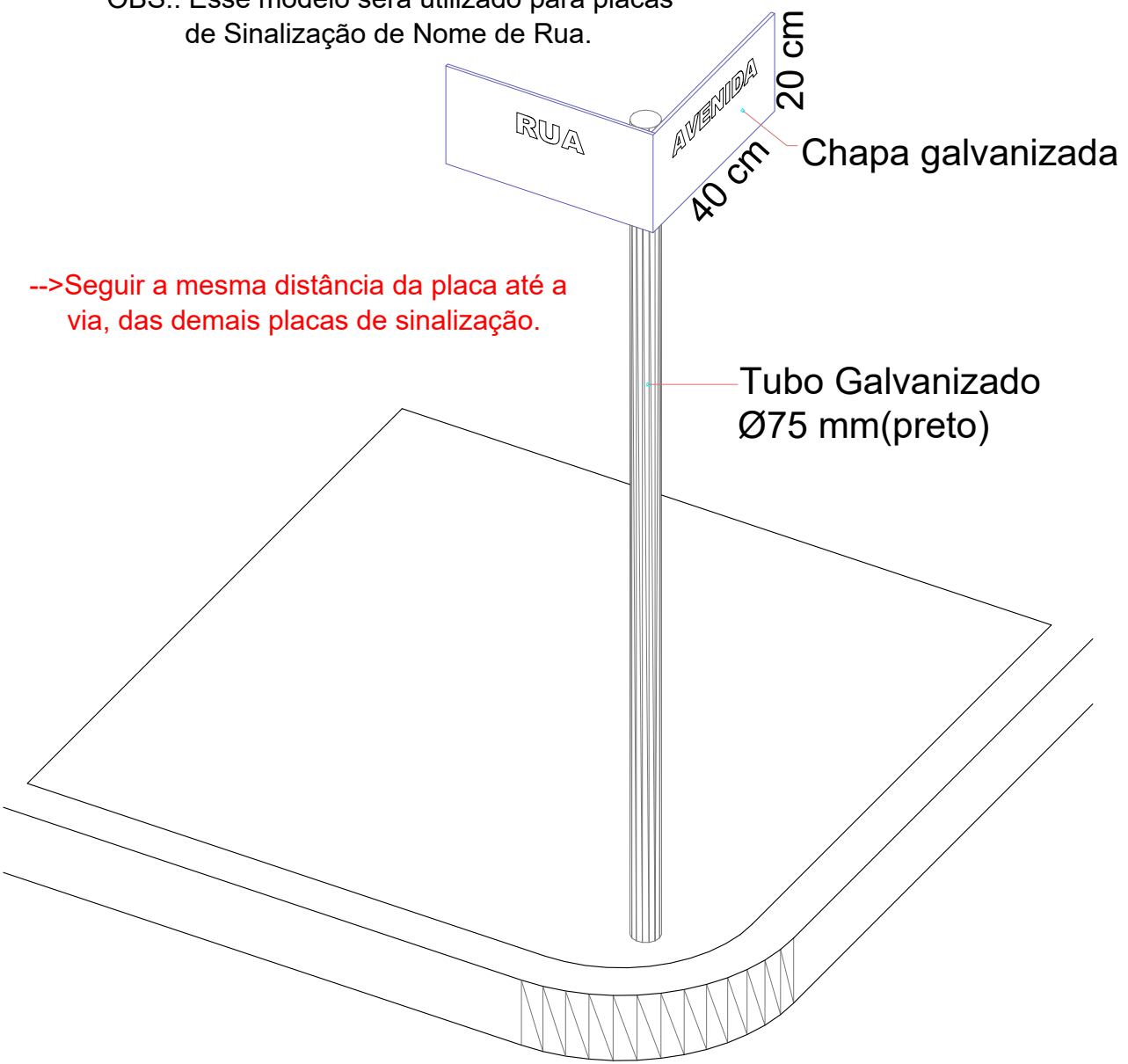


OBS.: Esse modelo será utilizado para placas de Sinalização de Nome de Rua.

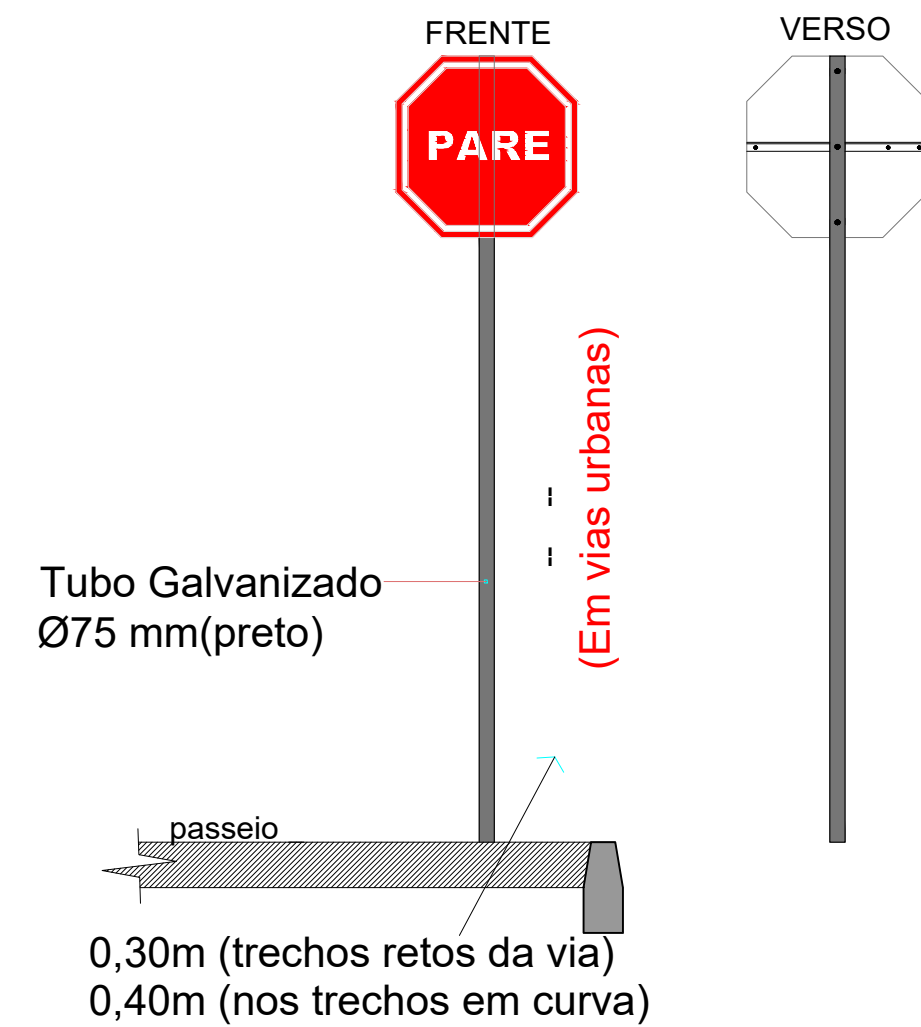


### VISTA - PLACA COM NOMES DE RUAS

ESC: 1/25

OBS.: Esse modelo será utilizado para placas de Sinalização de PARE para vias urbanas.

--> Detalhe em anexo com medidas.



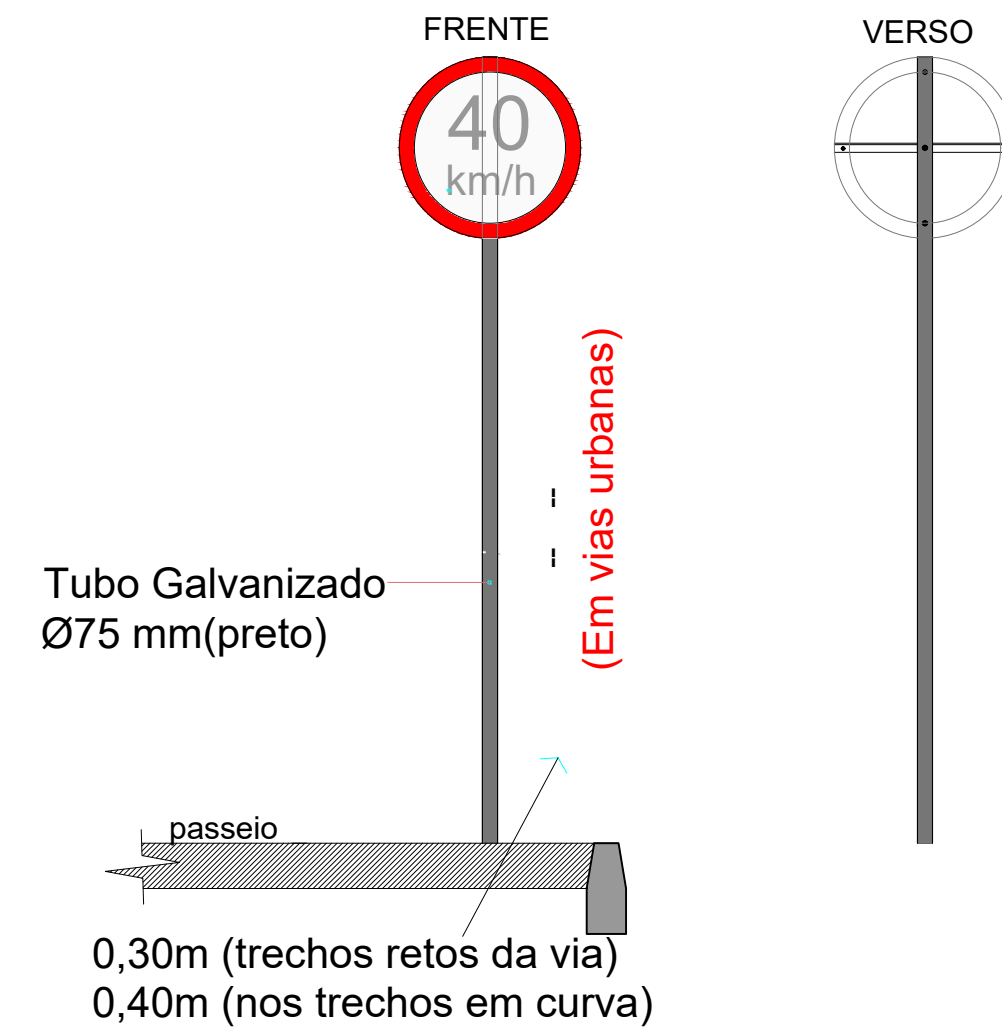
### VISTA - PLACA SINALIZAÇÃO

ESC: 1/25

Dados retirados do Manual Brasileiro de sinalização de trânsito (CONTRAN) VOL I

OBS.: Esse modelo será utilizado para placas de sinalização de Velocidade (40km/h, 80km/h), para vias urbanas.

--> Detalhe com medidas anexo ao projeto.



### VISTA - PLACA SINALIZAÇÃO

ESC: 1/25


Dados retirados do Manual Brasileiro de sinalização de trânsito (CONTRAN) VOL I



ASSOCIAÇÃO DOS MUNICÍPIOS DO ENTRE RIOS - SC

BOM JESUS DO OESTE-CAIBI-CAMPO ERÊ-CUNHA PORÃ-CUNHATAÍ-FLOR DO SERTÃO  
IRACEMINHA-MARAVILHA-MODELO-PALMITOS-RIQUEZA-ROMELÂNDIA-SALTINHO  
SANTA TEREZINHA DO PROGRESSO-SÃO MIGUEL DA BOA VISTA-SAUDES-TIGRINHOS

ENDEREÇO:  
Av. Euclides da Cunha, 160 - Cx. P. 47 - Centro  
89.874-000 - MARAVILHA - Santa Catarina  
Fone/Fax: (0\*\*49)3664-0282 e-mail:engenharia@amerios.org.br  
CNPJ 00.961.206/0001-88



MUNICÍPIO DE SÃO MIGUEL  
DA BOA VISTA - SC

OBRA:  
PROJETO DE PAVIMENTAÇÃO  
RUA JOSÉ NEY GUTH

RESPONSÁVEL TÉCNICO:  
ENGENHEIRA CIVIL  
CREA/SC: 090.319-0  
REG. NACIONAL: 250654897-1  
**CARLINE JOICE HACKENHAAR**

ASS. RESP. TÉCNICO:

ESPECIFICAÇÕES:  
DETALHAMENTO DE PLACAS

TOPOGRÁFO:  
ENGENHEIRO FLORESTAL  
CREA/SC: 113.327-5  
Geomensor Ingra FXQ  
GeoTerra Topografia

PROPRIETÁRIO:  
MUNICÍPIO DE SÃO MIGUEL DA BOA VISTA - SC

ASS. PREFEITO:

FOLHA:

LOCAL:  
PERÍMETRO URBANO

VANDERLEI BONALDO

04

DESENHO:  
NAIARA BROCCO

Nº DESENHO:  
D4/2021/SMBV/ABRIL/PAV. RUA JOSÉ NEY GUTH

DATA:  
ABRIL/2021

ESCALA:  
INDICADA