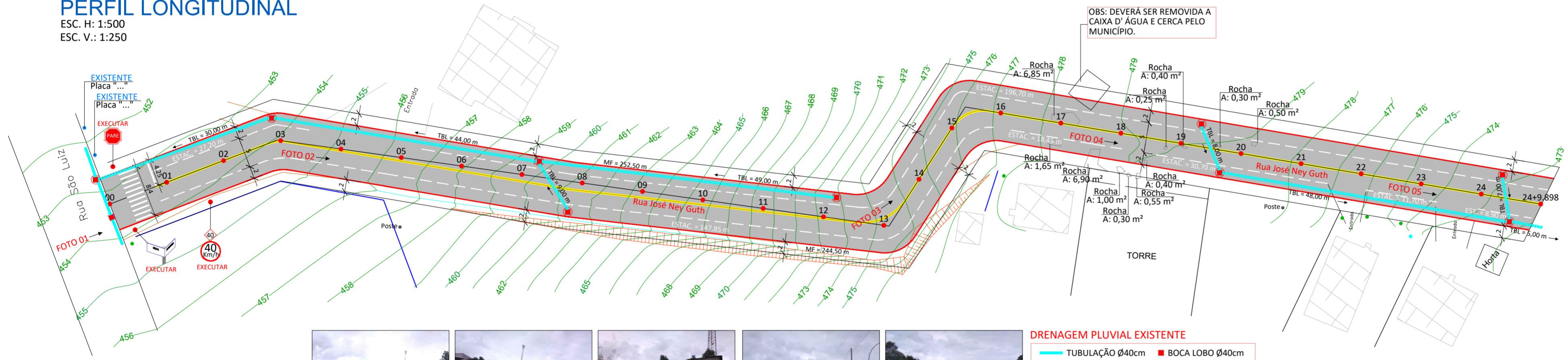


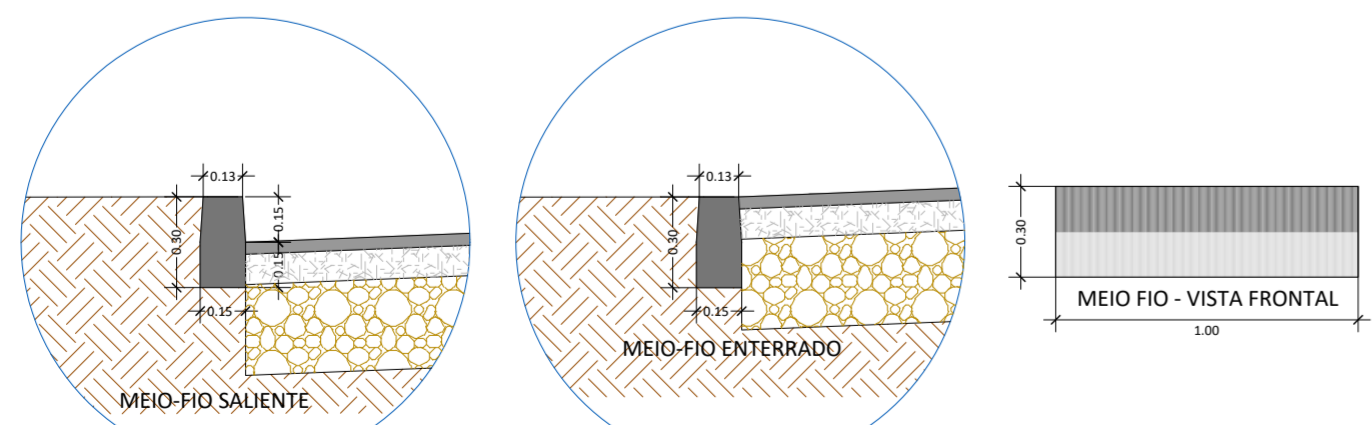
**PERFIL LONGITUDINAL**

ESC. H: 1:500  
ESC. V.: 1:250



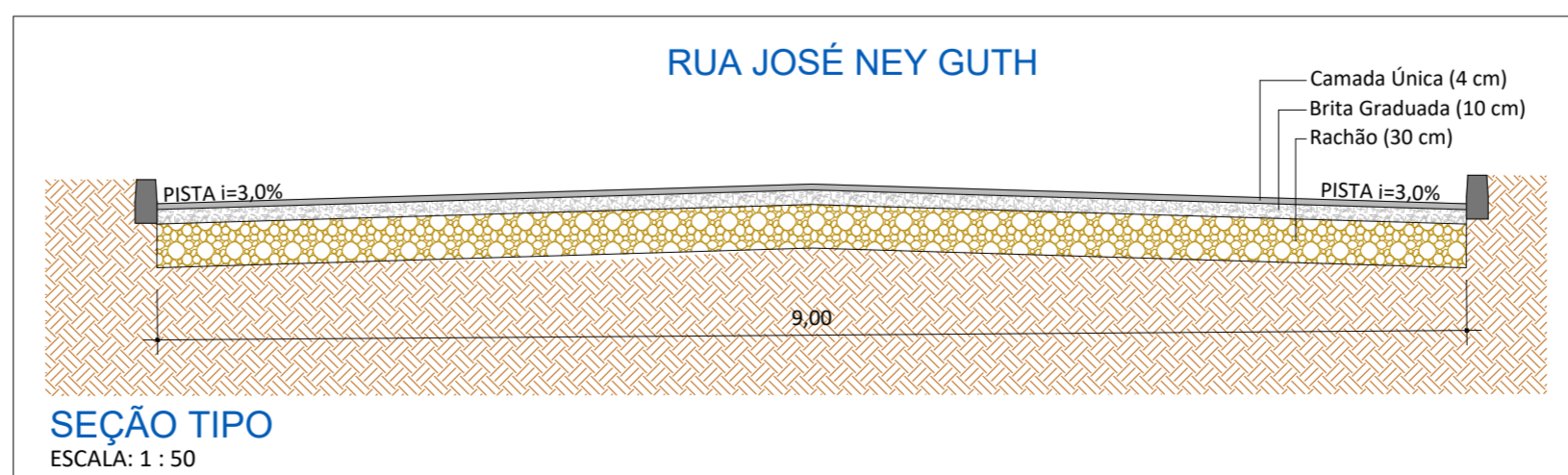
**PLANIALTIMÉTRICO**

ESC.: 1:500



**DETALHE 01**  
ESC.: 1 : 20

**DETALHE 02**  
ESC.: 1 : 20



**AMERIOS**

**ASSOCIAÇÃO DOS MUNICÍPIOS DO ENTRE RIOS - SC**

BOM JESUS DO OESTE-CAIBI-CAMPO ERÉ-CUNHA PORÁ-CUNHATAÍ-FLOR DO SERTÃO  
 IRACEMINHA-MARAVILHA-MODELO-PALMITOS-RIQUEZA-ROMELÂNDIA-SALTINHO  
 SANTA TEREZINHA DO PROGRESSO-SÃO MIGUEL DA BOA VISTA-SAUADDES-TIGRINHOS

ENDEREÇO:  
 Av. Euclides da Cunha, 160 - Cx. P. 47 - Centro  
 89.874-000 - MARAVILHA - Santa Catarina  
 Fone/Fax: (0\*49)3664-0282 e-mail:engenharia@amerios.org.br  
 CNPJ 00.961.206/0001-88

---

**MUNICÍPIO DE SÃO MIGUEL DA BOA VISTA - SC**

**PROJETO DE PAVIMENTAÇÃO**

**RUA JOSÉ NEY GUTH**

---

RESPONSÁVEL TÉCNICO: ENGENHEIRA CIVIL CREA/SC: 090.319-0 REG. NACIONAL: 250654897-1	<b>CARLINE JOICE HACKENHAAR</b>	ASS. RESP. TÉCNICO:
ESPECIFICAÇÕES: PLANIALTIMÉTRICO, PERFIL LONGITUDINAL E SEÇÃO TIPO.	TOPOGRAFIA: <b>MATEUS TURATTI</b> ENGENHEIRO FLORESTAL CREA/SC: 111.227-5 Geomensor Insc. FICX GeoTerra Topografia	ASS. PREFEITO:
PROPRIETÁRIO: MUNICÍPIO DE SÃO MIGUEL DA BOA VISTA - SC	ASS. PREFEITO: VANDERLEI BONALDO	FOLHA: <b>01</b>
LOCAL: PERÍMETRO URBANO	DATA: ABRIL/2021	ESCALA: INDICADA
DESENHO: NAIARA BROCCO	Nº DESENHO: 04/2021/SMBV/ABRIL/PAV. RUA JOSÉ NEY GUTH	