
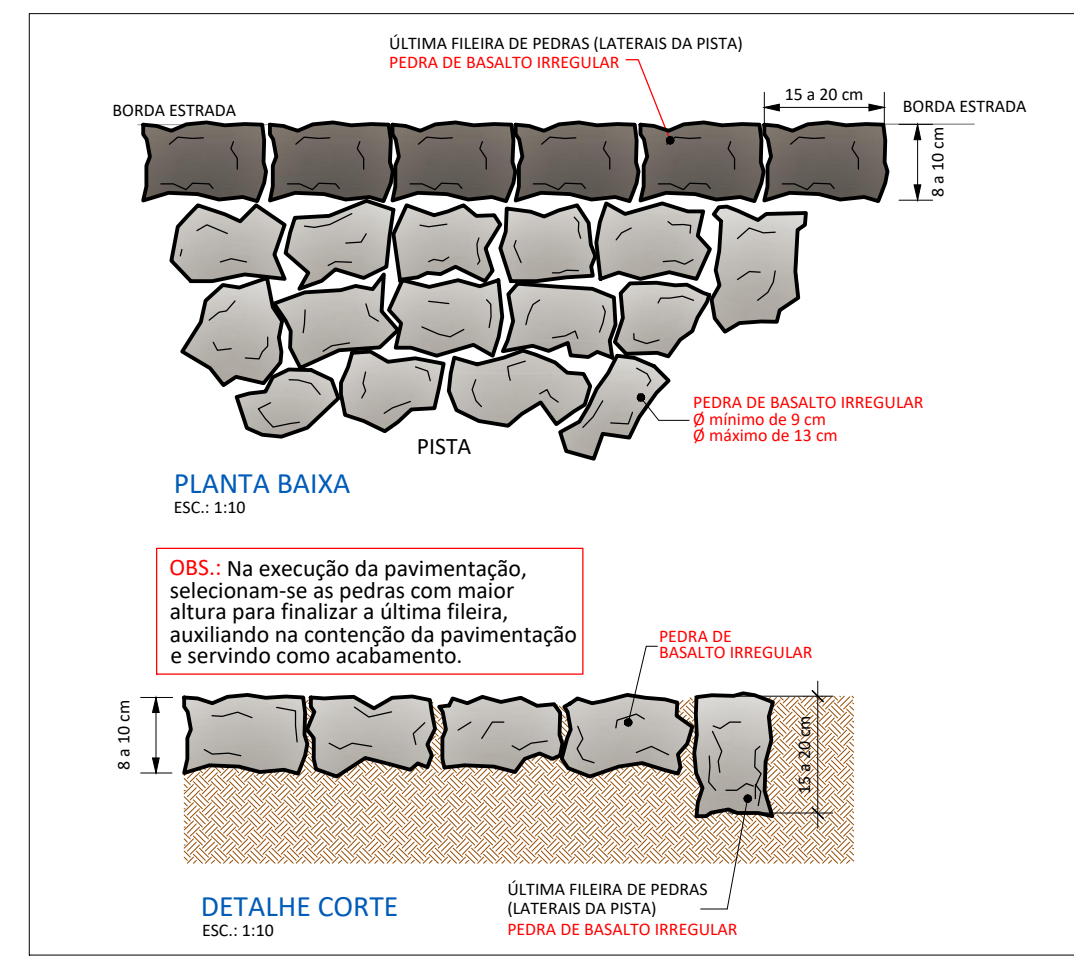


PERFIL LONGITUDINAL

ESC. H.: 1:500
ESC. V.: 1:250

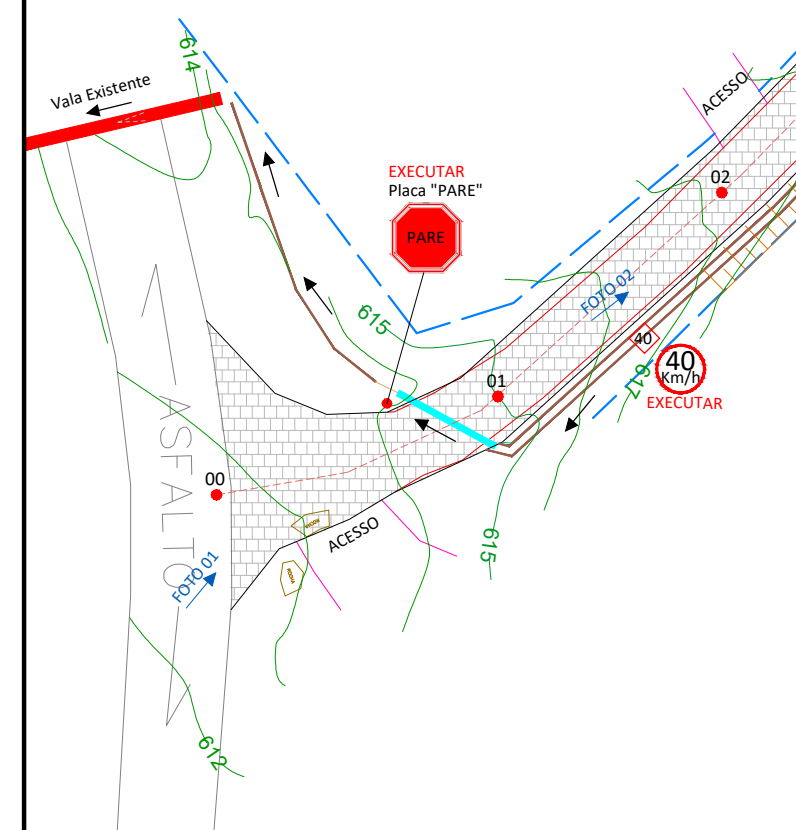


DRENAGEM PLUVIAL EXISTENTE		DRENAGEM PLUVIAL A EXECUTAR	
TUBULAÇÃO Ø20cm	BOCA LOBO Ø20cm	TUBULAÇÃO Ø30cm	BOCA LOBO Ø30cm
TUBULAÇÃO Ø30cm	BOCA LOBO Ø30cm	TUBULAÇÃO Ø40cm	BOCA LOBO Ø40cm
TUBULAÇÃO Ø40cm	BOCA LOBO Ø40cm	TUBULAÇÃO Ø60cm	BOCA LOBO Ø60cm
TUBULAÇÃO Ø60cm	BOCA LOBO Ø60cm	TUBULAÇÃO Ø80cm	BOCA LOBO Ø80cm
TUBULAÇÃO Ø80cm	BOCA LOBO Ø80cm	TUBULAÇÃO Ø100cm	BOCA LOBO Ø100cm
TUBULAÇÃO Ø100cm	BOCA LOBO Ø100cm	TUBULAÇÃO Ø150cm	BOCA LOBO Ø150cm
TUBULAÇÃO Ø150cm	BOCA LOBO Ø150cm		

DADOS DO PROJETO:

PROJETO DE CALÇAMENTO:
ÁREA DE LIMPEZA = 2.579,60 m²
CALÇAMENTO = 2.146,30 m²
VALA = 393,35 m

PLACA DE SINALIZAÇÃO:
PLACA "PARE" = 1 un
PLACA "VELOCIDADE" = 1 un



PLANIMETRIA
ESCALA: 1/500



AMERIOS

ASSOCIAÇÃO DOS MUNICÍPIOS DO ENTRE RIOS - SC

89.874-000 - MARAVILHA - Santa Catarina
Fone/Fax: (0⁺49)3664-0282 e-mail:engenharia@amerios.org.br
CNPJ 00.961.206/0001-88

MUNICÍPIO DE SÃO MIGUEL DA BOA VISTA - SC

PROJETO DE CALÇAMENTO
LINHA POÇO PARADO - TRECHO I

RESPONSÁVEL TÉCNICO: ENGENHEIRA CIVIL CREA/SC: 090.319-0 REG. NACIONAL: 250654897-1	CARLINE JOICE HACKENHAAR	ASS. RESP. TÉCNICO: VILMAR SCHMAEDECKE
PROFESSOR TÍTULO: MUNICÍPIO DE SÃO MIGUEL DA BOA VISTA - SC	PROFESSOR TÍTULO: MATEUS TURATTI ENGENHEIRO CIVIL CREA/SC: 111.227-7 REG. NACIONAL: 250654897-1	PROFESSOR TÍTULO: GONÇALVES HEITA FRAZ
LOCAL: PERÍMETRO URBANO	INDICADA: VILMAR SCHMAEDECKE	INDICADA: VILMAR SCHMAEDECKE
DESENHO: CAMILA GREGÓRIO RECH	Nº DESENHO: DM/2020/SMBV/OUTUBRO/ALT. CALÇ. LINHA POÇO PARADO	DATA: OUTUBRO/2020
VINCULUS L. S.		